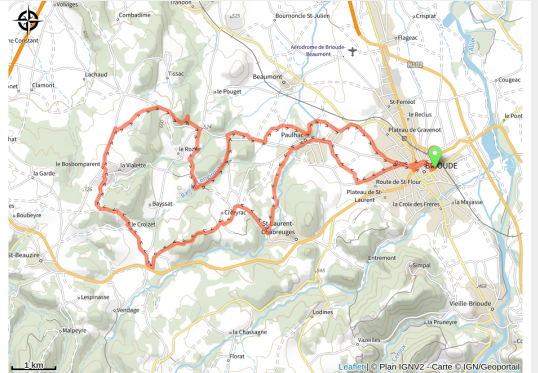


# Circuit des châteaux

Haute-Loire



(0)

## Infos pratiques

Pratique : VTT

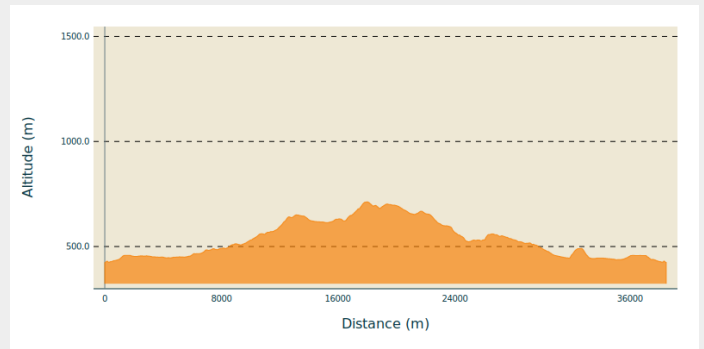
Longueur : 27.1 km

Dénivelé positif : 557 m

Difficulté : Bleu (facile)

# Itinéraire

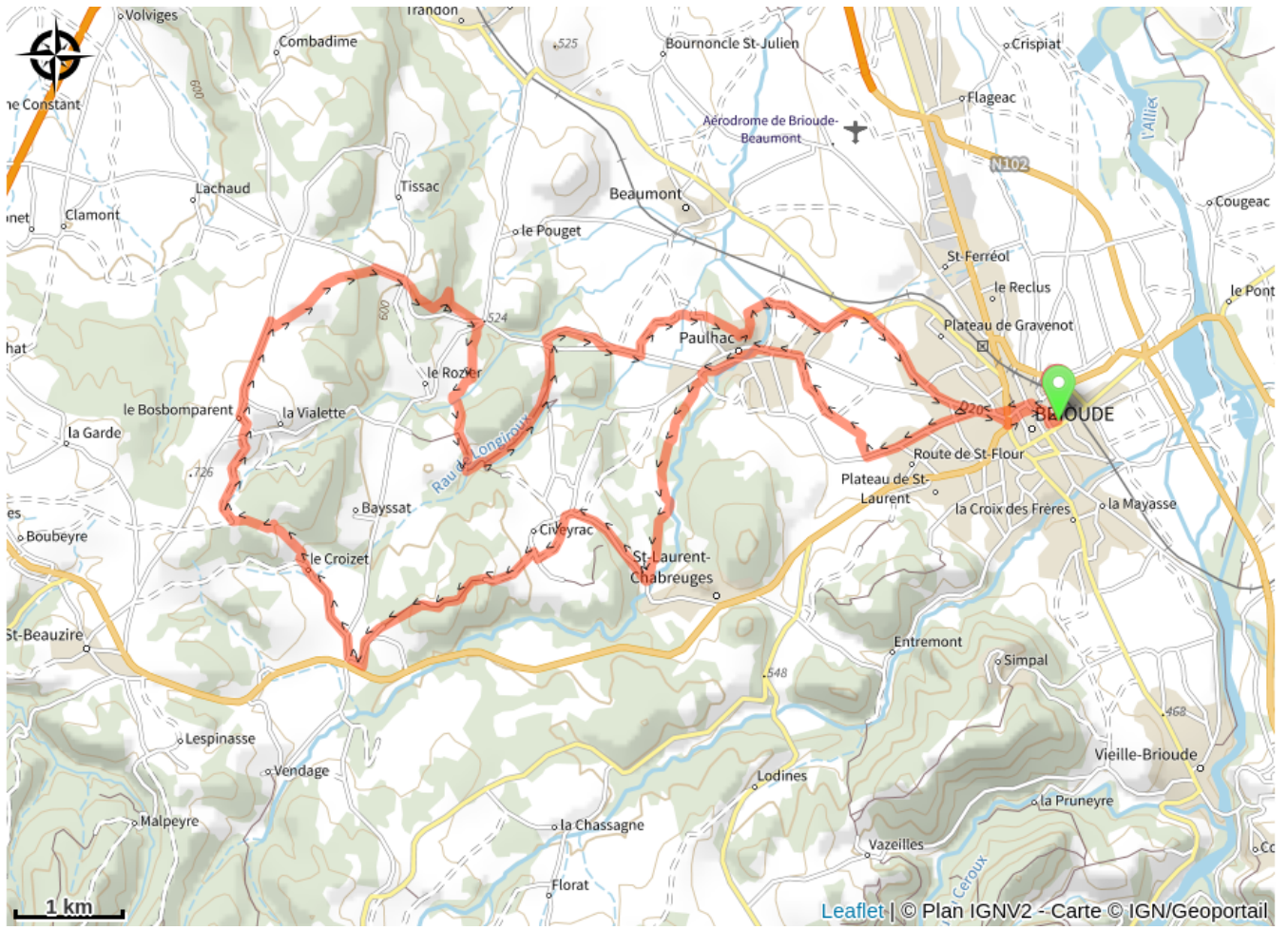
## Profil altimétrique



Altitude min 423 m Altitude max 713 m

VTTAE

# Sur votre route...



# Toutes les informations pratiques