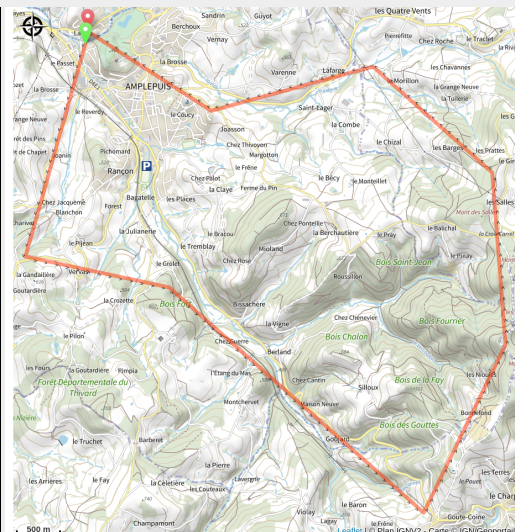
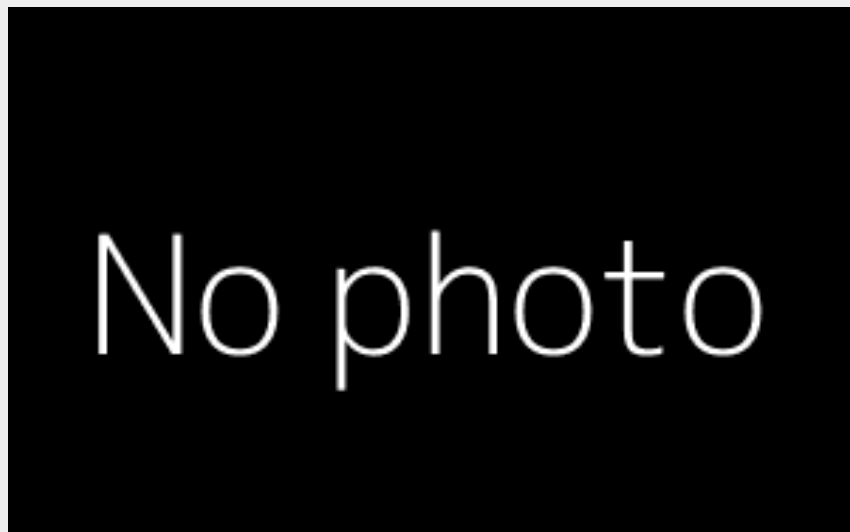


# TEST V

Rhône



## Infos pratiques

Pratique : VTT

Longueur : 18.5 km

Dénivelé positif : 1095 m

Difficulté : Bleu (facile)

Échelle de cotation :

Technique : 3 - Assez difficile

Type de voie : Voie ou piste en stabilisé ou goudron

Type : Boucle

# Itinéraire

**Départ** : Rançon

**Arrivée** : Vervas

**Communes** : 1. Amplepuis

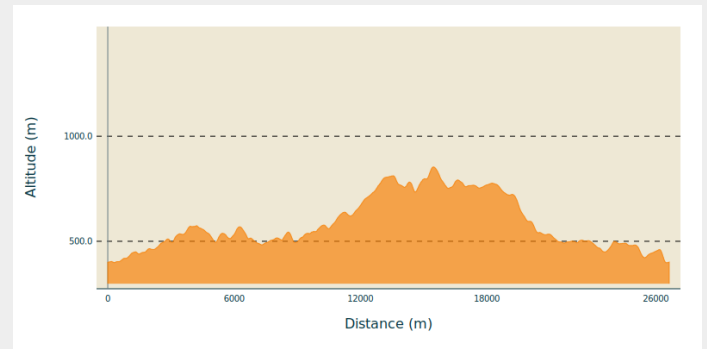
2. Les Sauvages

3. Valsonne

4. Ronno

5. Saint-Jean-la-Bussière

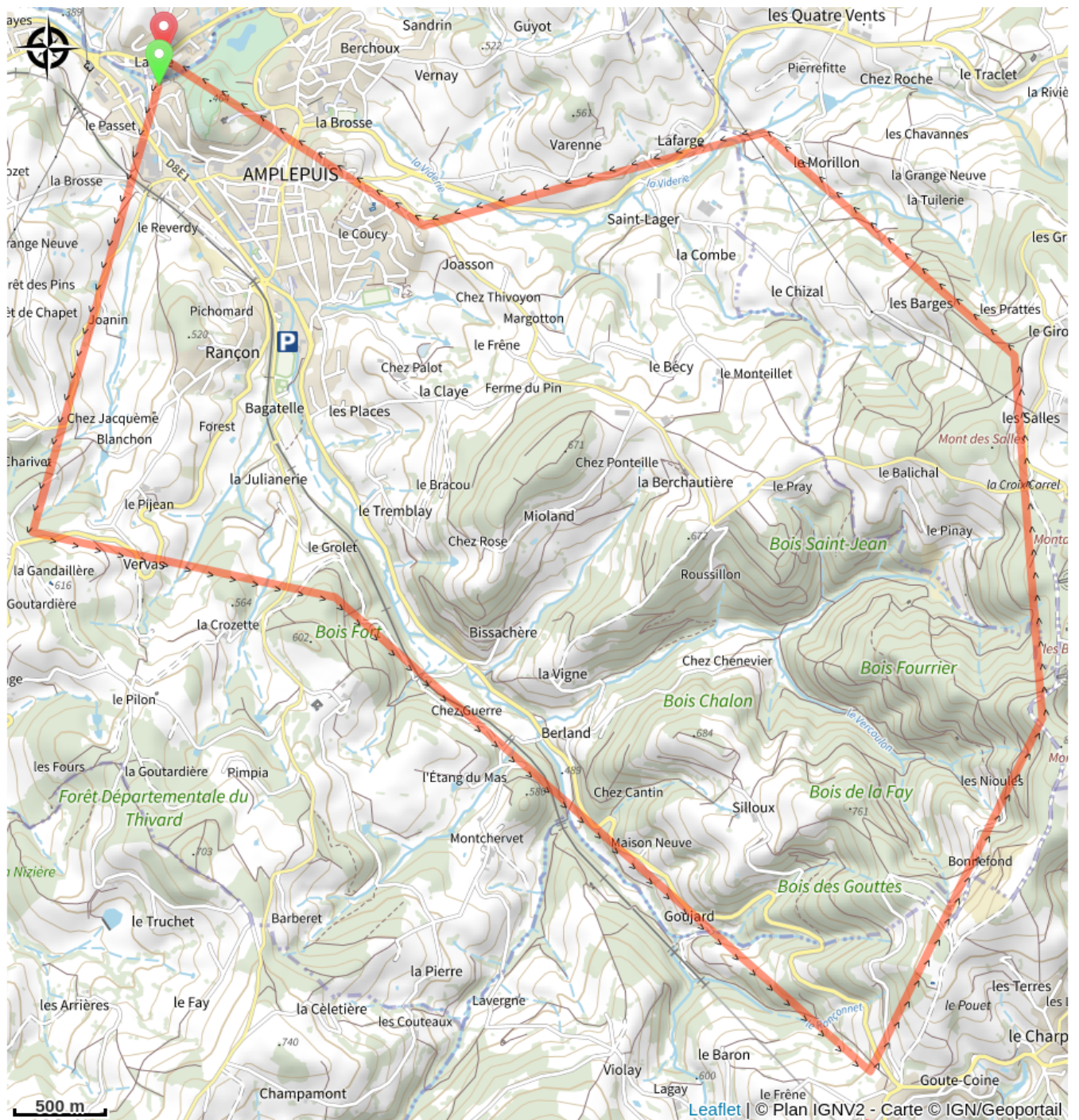
## Profil altimétrique



Altitude min 398 m Altitude max 854 m



# Sur votre route...



# Toutes les informations pratiques