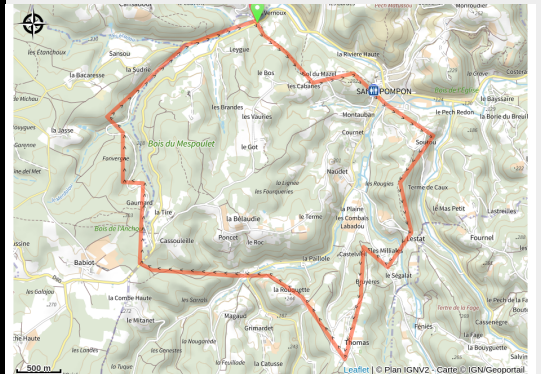


# test

Dordogne



No photo



## Infos pratiques

---

Pratique : Gravel

---

Longueur : 13.5 km

---

Dénivelé positif : 600 m

---

Difficulté : Bleu (facile)

# Itinéraire

**Départ** : b n

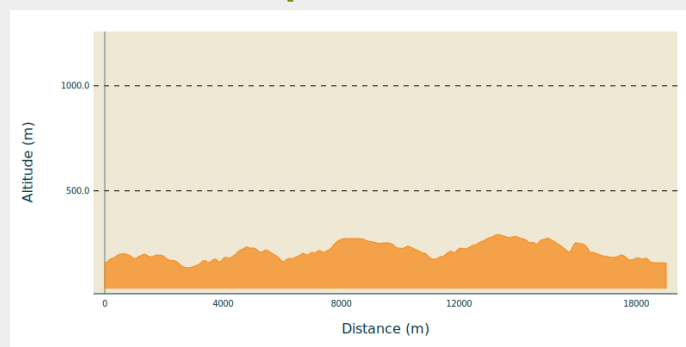
**Arrivée** : vcb

**Communes** : 1. Saint-Pompon

2. Doissat

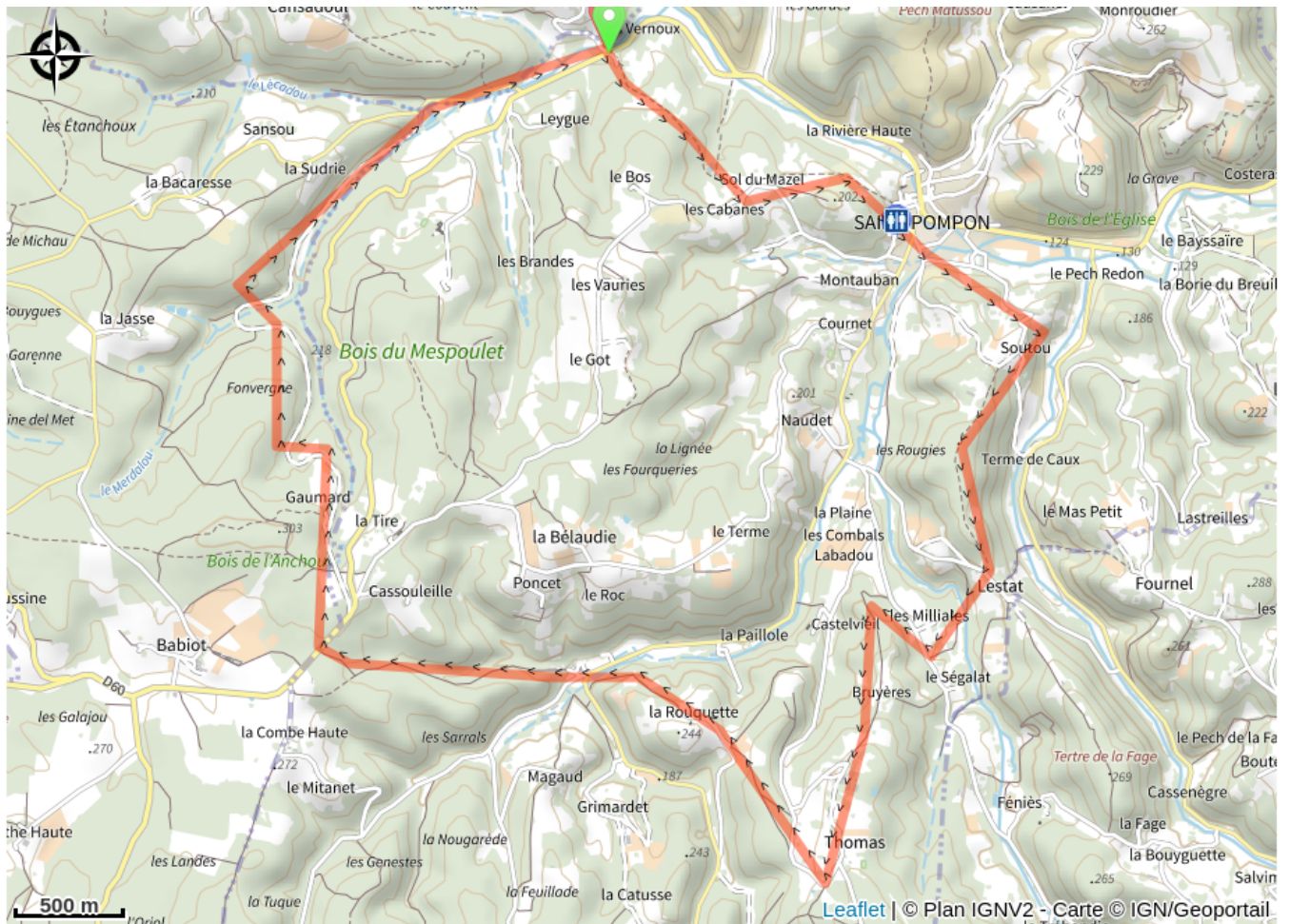
3. Saint-Laurent-la-Vallée

## Profil altimétrique



Altitude min 134 m Altitude max 292 m

# Sur votre route...



# Toutes les informations pratiques