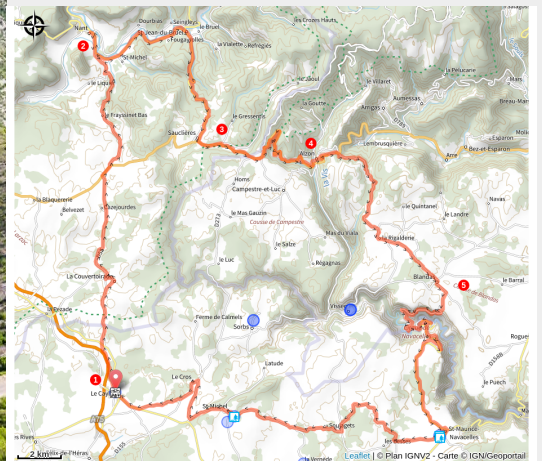


Le Cirque de Navacelles (au départ du Caylar)

Hérault



Le Cirque de Navacelles (©Loïc Ferry)



Une randonnée endurance et sublime autour des causses du Larzac, de Campestre et de Blandas, en direction d'un Grand Site de France : le cirque de Navacelles, vertigineux canyon à nul autre pareil.

Plus de six heures de parcours, quelques pentes ascendantes à 7% : voici un circuit pour cyclos chevronnés. Mais quelle récompense ! Avec la ligne bleue des Cévennes en toile de fond, cette randonnée riche en paysages somptueux atteint son point d'orgue dans la descente puis la remontée du cirque de Navacelles, véritable curiosité géologique creusée dans un méandre de rivière.

Infos pratiques

Pratique : Cyclo

Durée : 6 h 20

Longueur : 95.9 km

Dénivelé positif : 2525 m

Difficulté : Noir (très difficile)

Type : Boucle

Thèmes : Agropastoralisme, Archéologie et histoire, Géologie

Itinéraire

Départ : Le Caylar

Communes : 1. Le Caylar

2. La Couvertoirade

3. Nant

4. Saint-Jean-du-Bruel

5. Sauclières

6. Campestre-et-Luc

7. Alzon

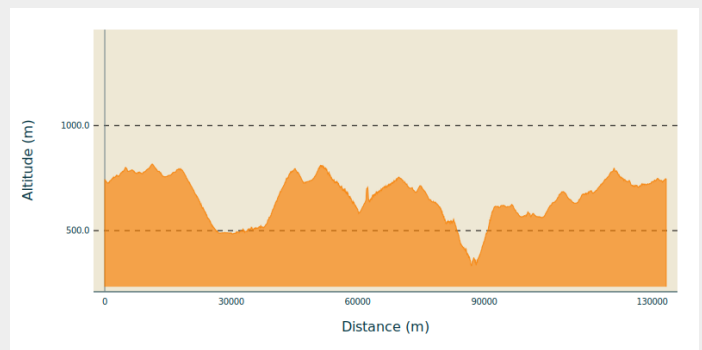
8. Blandas

9. Saint-Maurice-Navacelles

10. Saint-Michel

11. Le Cros

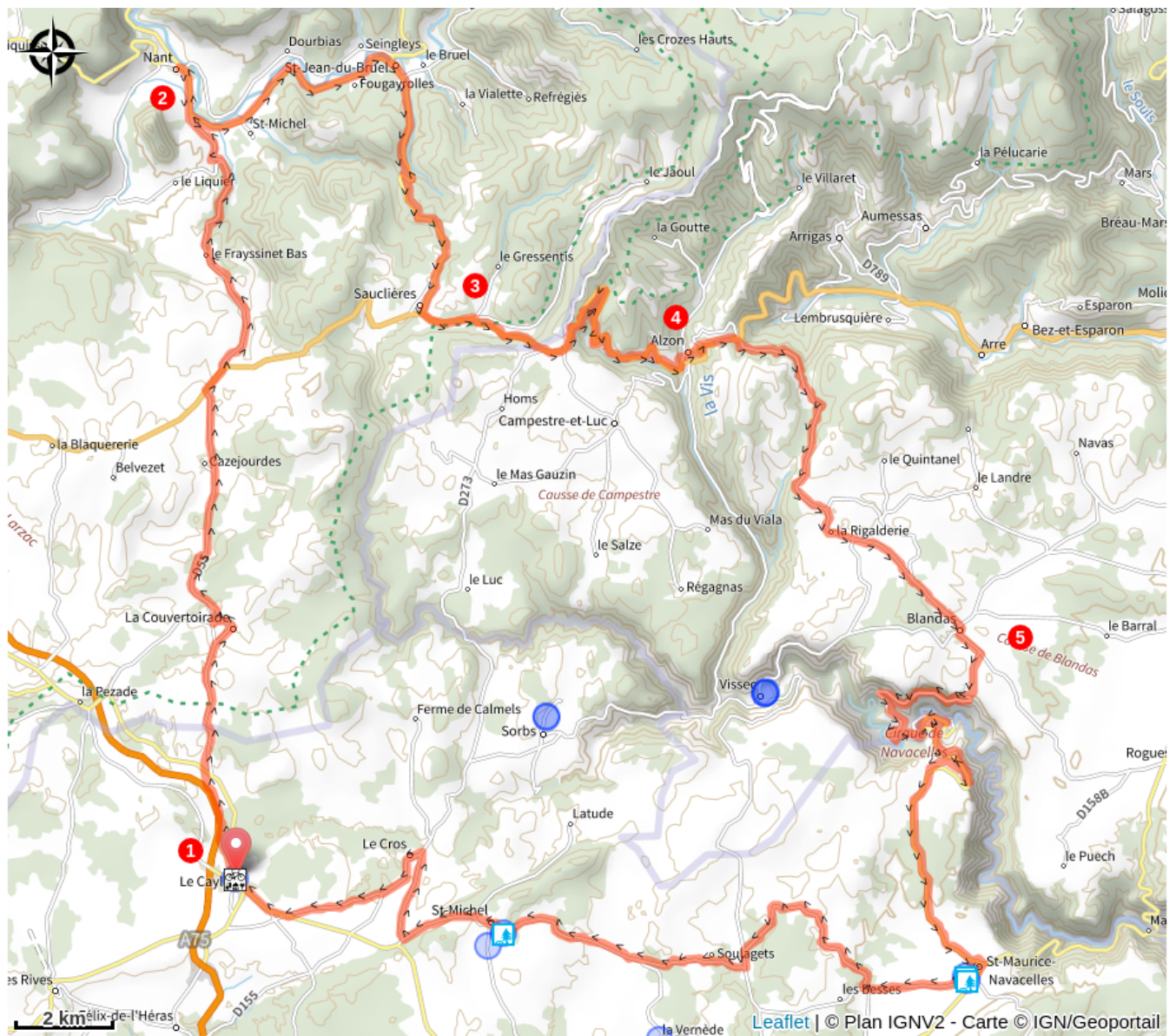
Profil altimétrique



Altitude min 333 m Altitude max 817 m

1. A partir de la Halle, prendre en face en direction de La Couvertoirade, Nant (D55). Environ 4km plus loin, se trouve la cité templière fortifiée de la Couvertoirade. Continuer toujours tout droit jusqu'au carrefour avec la D7, la suivre à droite, puis s'engager à gauche sur la D55 pour redescendre vers Nant.
2. Rejoindre St-Jean du Bruel par la D999. Traverser le village, passer devant la salle d'animation et au petit rond-point continuer sur la D999 en direction de Sauclières (montée pendant 4km).
3. A Sauclières, passer sous le pont de l'ancienne voie ferrée et poursuivre à gauche sur la D999 en direction d'Alzon pour monter jusqu'au Col de la Barrière et redescendre ensuite à Alzon. Dans le village, suivre la direction du Vigan, traverser le tunnel.
4. Prendre ensuite la première route à droite D158 en direction de Blandas pour arriver jusqu'au col de Campviel. Après le col, tourner à droite vers la Rigalderie D843, traverser le hameau, et ensuite continuer tout droit jusqu'au col de Fontanet pour retrouver la D158 qui mène à Blandas. Au milieu du village suivre la direction du Cirque de Navacelles.
5. S'engager à droite sur la D713, et descendre dans le cirque jusqu'à Navacelles. Continuer sur la D130. Grimper pendant 4 km pour arriver jusqu'au belvédère de la Baume Auriol, faire un arrêt au belvédère pour admirer la vue et rejoindre ensuite St-Maurice de Navacelles. Prendre ensuite la D152E2 en direction des Besses. Avant Les Besses, obliquer à droite sur la D152E4 puis à gauche pour rejoindre la D152 qui traverse Soulagets et St-Michel d'Alajou. Continuer tout droit vers le Caylar. Avant d'arriver à la D9, tourner à droite pour rejoindre Le Cros. Puis, dans le hameau, poursuivre sur la D142 jusqu'au Caylar. Et retrouver le parking sur votre gauche.

Sur votre route...



Toutes les informations pratiques

Grand Site de France

UNESCO Causses et Cévennes

Le Parc national est un territoire naturel, ouvert à tous, mais soumis à une réglementation qu'il est utile de connaître pour préparer son séjour.

Comment venir ?

Transports

Se déplacer [en bus ou en train](#), en covoiturage [Aires de covoiturage](#), en autostop [Rezopouce](#)

Accès routier

Depuis, Montpellier, Béziers, Millau, Autoroute A75, sortie N°49 Le Caylar

Parking conseillé

parking des randonneurs - à côté gendarmerie