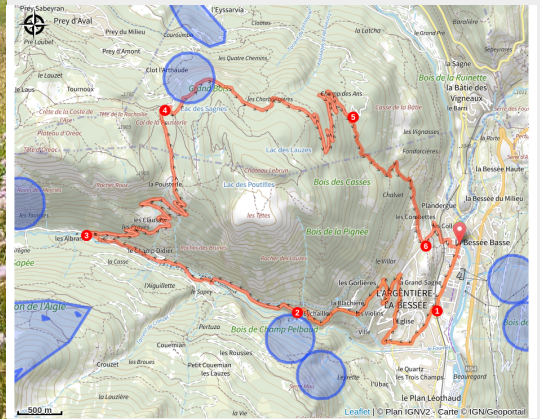


VTT N°16 - Le Tour des Têtes

Hautes-Alpes



(Rogier Van Rijn)



Circuit difficile qui domine les gorges de la Durance adapté aux pratiquants expérimentés.

Ce circuit de bon dénivelé vous conduira aux portes de la mine du Fournel ainsi qu'au vallon glaciaire éponyme. Patrimoine exceptionnel et vue saisissante seront au rendez-vous avant d'entamer une descente technique fort intéressante.

Infos pratiques

Pratique : VTT

Durée : 3 h 15

Longueur : 20.6 km

Dénivelé positif : 1201 m

Difficulté : Rouge (difficile)

Type : Boucle

Thèmes : Col, Faune, Flore

Itinéraire

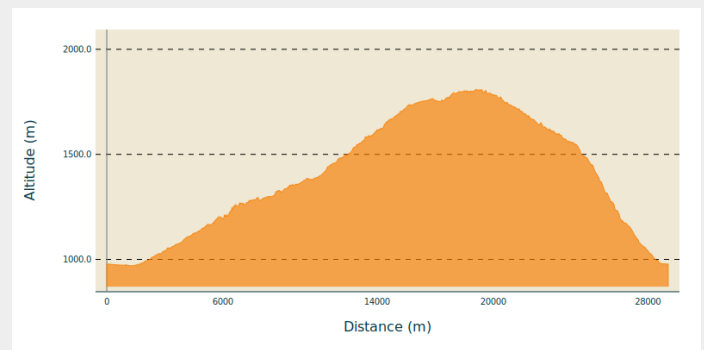
Départ : Place du kiosque, L'Argentière-La Bessée

Arrivée : Place du kiosque, L'Argentière-La Bessée

Balisage : 🚩 VTT FFC boucle locale

Communes : 1. L'Argentière-la-Bessée
2. Les Vigneaux

Profil altimétrique

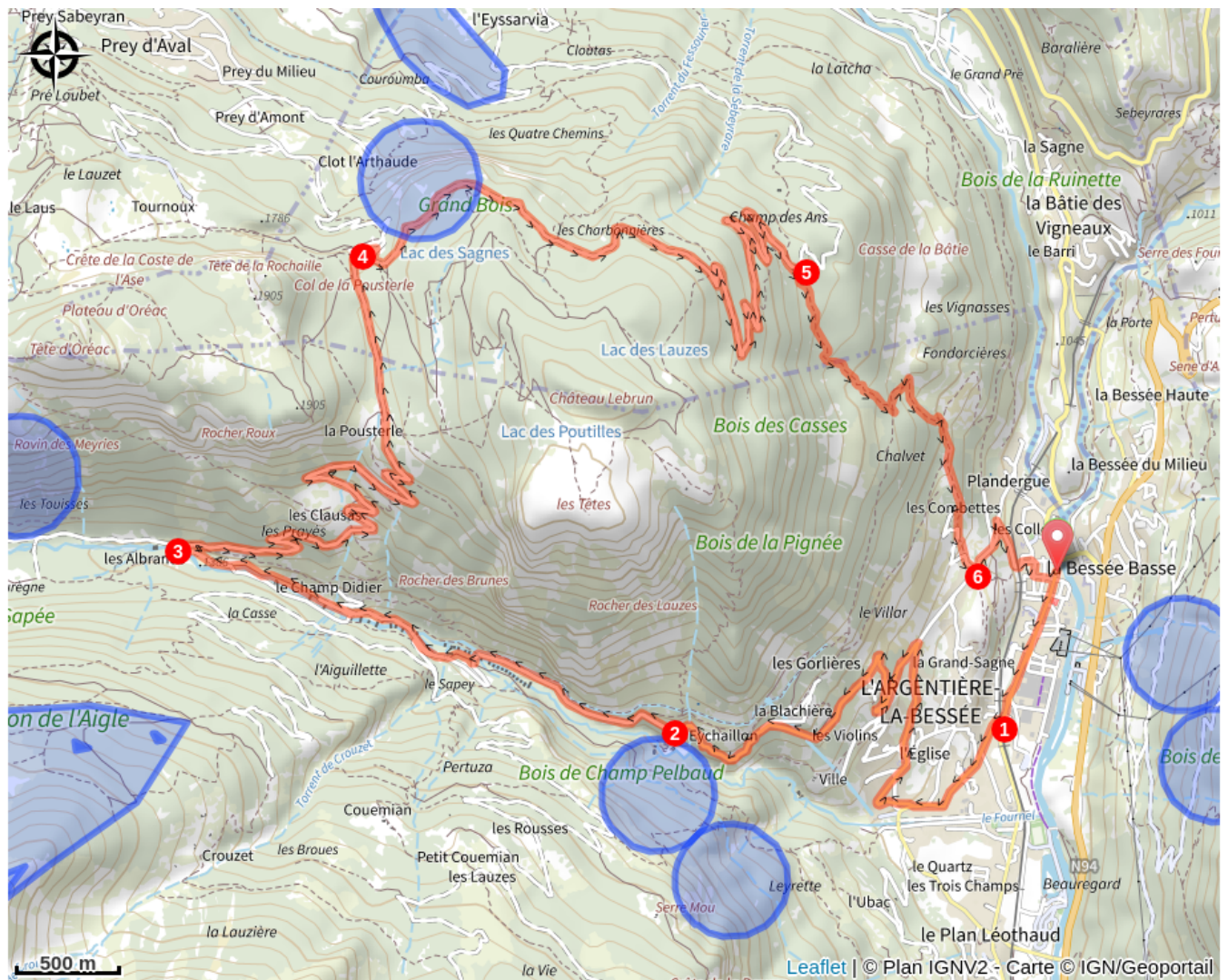


Altitude min 970 m Altitude max 1809 m

Le départ se fait au plein centre-ville non loin du pont qui enjambe la Durance. Il faut partir plein Sud en direction de la gare.

1. Après avoir laissé la gare sur la droite et traverser sous le pont du chemin de fer, prendre la direction des mines du Fournel en suivant la D423
2. Au parking des mines, continuer sur la petite route qui s'enfonce dans le vallon
3. Au pont des Albrands, prendre la piste forestière qui monte à droite au col de la Pusterle
4. Au parking de la Pusterle, suivre la piste orientée plein Est vers la droite
5. Après le Champ des Ans, à 1541m, prendre le sentier de droite : début du joli single de descente
6. Au niveau des premières maisons de L'Argentière-la-Bessée, rejoindre la route sur la gauche puis celle de droite au prochain croisement, qui vous ramènera au centre-ville

Sur votre route...



Toutes les informations pratiques

Les chiens de protection des troupeaux - VTT

Recommandations

Avant de partir en VTT, il est impératif de consulter les périodes d'ouverture du parcours sur le site : <https://www.onpiste.com/explorer/routes/vtt-n%C2%B016-le-tour-des-tetes-7270>

S'informer de la présence des chiens de protection des troupeaux : <https://www.cc-paysdesecrins.fr/loisirs/pleine-nature>

Attention : Ces informations sont données à titre indicatif. Il est de votre responsabilité de vérifier le bulletin météo et les conditions avant votre départ. L'Office de tourisme et le PNE ne pourront aucunement être portés responsable en cas d'accident. En cas de doutes, s'adresser à des professionnels : moniteurs ou loueurs de matériels.

Coordonnées des secours : Secours Montagne : 112

Respecter le travail des agriculteurs, exploitants et propriétaires

Refermer toutes les clôtures

Rapporter tous ses déchets

Ne pas couper l'itinéraire à travers les prairies

Comment venir ?

Transports

Transports en commun >> <https://www.cc-paysdesecrins.fr/mobiliteenunclie>

Pensez au covoiturage >> www.blablacar.fr

Pour plus de renseignements, s'adresser au Bureau d'Information Touristique le plus proche du départ de la randonnée >> www.paysdesecrins.com

Accès routier

À 16 km de Briançon, prendre la N94.

Parking conseillé

Parking de la place du kiosque, L'Argentière-La Bessée

Zones de sensibilité environnementale

Le long de votre itinéraire, vous allez traverser des zones de sensibilité liées à la présence d'une espèce ou d'un milieu particulier. Dans ces zones, un comportement adapté permet de contribuer à leur préservation. Pour plus d'informations détaillées, des fiches spécifiques sont accessibles pour chaque zone.

Faucon pèlerin

Période de sensibilité : Février, Mars, Avril, Mai, Juin

Contact : Parc National des Écrins
Julien Charron
julien.charron@ecrins-parcnational.fr

Nidification du Faucon pèlerin.

Les pratiques qui peuvent avoir une interaction avec le Faucon pèlerin en période de nidification sont principalement le vol libre et les pratiques verticales ou en falaise, comme l'escalade ou l'alpinisme. Merci d'éviter cette zone !

En cas de survol merci de rester au-dessus de 2140m d'altitude à une distance de 300m sol.

Au site dit de Grand Bois, le couple de faucons a retrouvé son aire de prédilection dans le secteur "flamme de pierre" ; à éviter donc.

http://www.ecrins-parcnational.fr/actualite/amis-grimpeurs-attention-aux-pelerins-voies?fbclid=IwAR2Z8hX_38vpdW3mS499aRnY08jarhfm-5-eNV8K29k3WB3q3Ik2US_Alec

Circaète Jean-le-Blanc

Période de sensibilité : Mars, Avril, Mai, Juin, Juillet, Août, Septembre

Contact : Parc National des Écrins
Julien Charron
julien.charron@ecrins-parcnational.fr

Nidification du Circaète-Jean-le-Blanc

Les pratiques qui peuvent avoir une interaction avec le Circaète-Jean-le-Blanc en période de nidification sont principalement les pratiques aériennes comme le vol libre ou le vol motorisé.

Merci d'essayer d'éviter la zone ou de rester à une distance minimale de 300m sol quand vous la survolez soit 1850m d'altitude !

Circaète Jean-le-Blanc

Période de sensibilité : Mars, Avril, Mai, Juin, Juillet, Août, Septembre

Contact : Parc National des Écrins
Julien Charron
julien.charron@ecrins-parcnational.fr

Nidification du Circaète-Jean-le-Blanc

Les pratiques qui peuvent avoir une interaction avec le Circaète-Jean-le-Blanc en période de nidification sont principalement les pratiques aériennes comme le vol libre ou le vol motorisé.

Merci d'essayer d'éviter la zone ou de rester à une distance minimale de 300m sol quand vous la survolez soit 1900m d'altitude !

Source



Pays des Ecrins

<https://www.paysdesecrins.com>