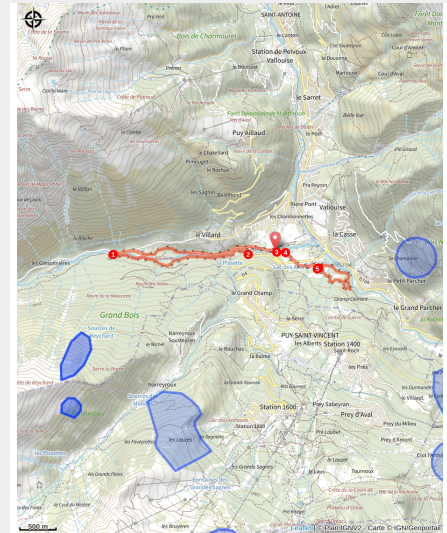


VTT N°05 - Circuit de l'Onde

Hautes-Alpes



(Thibaut Blais)



Un agréable circuit chaleureux en forêt et en bord de rivière.

Ce circuit vous permet de longer l'Onde durant presque l'intégralité du parcours sur ces deux rives. Ainsi, vous pourrez écouter l'eau bleutée qui ruisselle sur les pierres et admirer ce torrent de montagne alimenté par plusieurs sommets de cette vallée.

Infos pratiques

Pratique : VTT

Durée : 1 h 30

Longueur : 8.3 km

Dénivelé positif : 303 m

Difficulté : Vert (très facile)

Type : Boucle

Thèmes : Faune, Flore

Itinéraire

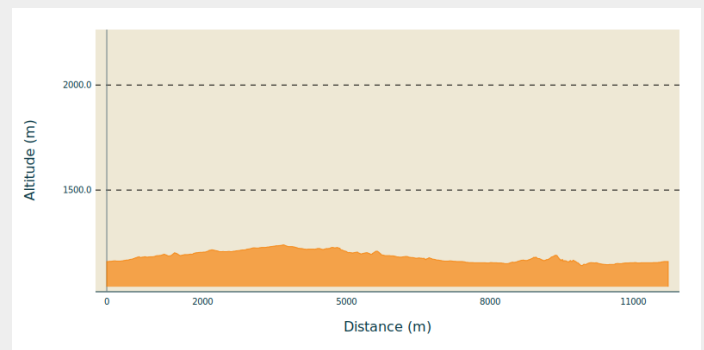
Départ : Pont de Gérendoine (côté rive gauche de l'Onde), Vallouise

Arrivée : Pont de Gérendoine (côté rive gauche de l'Onde), Vallouise

Balisage : 🚶 VTT FFC boucle locale

Communes : 1. Vallouise-Pelvoux

Profil altimétrique

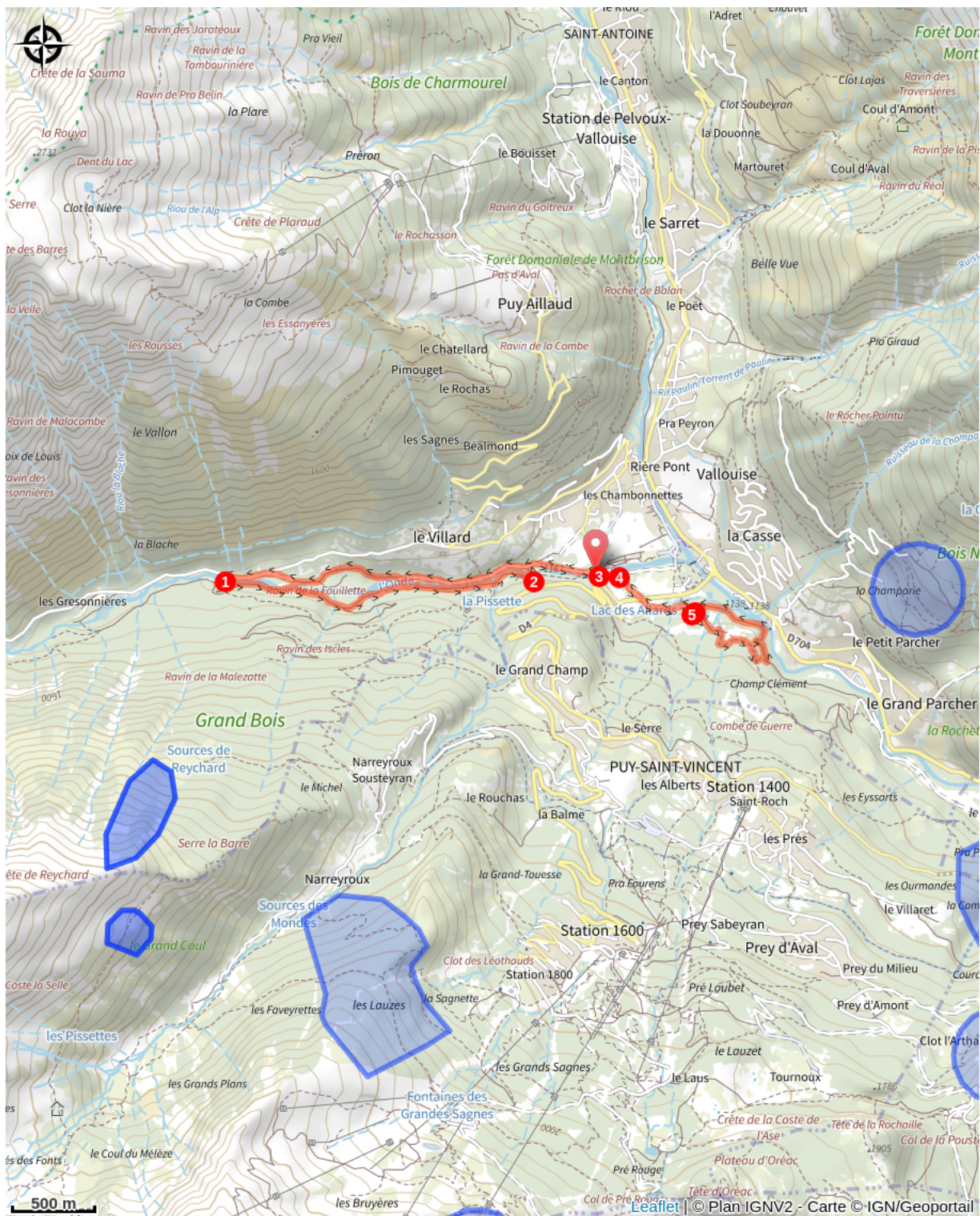


Altitude min 1140 m Altitude max 1239 m

Au départ du pont de Gérendoine côté rive gauche de l'Onde, suivre la piste qui longe le courant inverse.

1. Se diriger vers la gauche au carrefour du pont des places à l'entrée du camping pour traverser l'Onde et prendre de nouveau à gauche pour rejoindre une piste côté rive droite de l'Onde
2. Tourner à gauche pour traverser le pont et à droite en direction de Vallouise côté rive gauche de l'Onde dans le sens du courant
3. Traverser le pont de Gérendoine à droite puis prendre à gauche sur une piste qui longe l'Onde côté rive droite
4. Quitter la piste et l'Onde en prenant à droite sur une nouvelle piste, puis après 200 mètres, traverser la route départementale en faisant très attention à la circulation
5. Prendre à droite la piste qui monte vers la maison
6. Reprendre à droite la piste utilisée auparavant et ainsi rejoindre le point de départ

Sur votre route...



Toutes les informations pratiques

Les chiens de protection des troupeaux - VTT

Recommandations

Avant de partir en VTT, il est impératif de consulter les périodes d'ouverture du parcours sur le site : <https://www.onpiste.com/explorer/routes/vtt-n%C2%B005-circuit-de-londe-7259>

S'informer de la présence des chiens de protection des troupeaux : <https://www.cc-paysdesecrins.fr/loisirs/pleine-nature>

Attention : Ces informations sont données à titre indicatif. Il est de votre responsabilité de vérifier le bulletin météo et les conditions avant votre départ. L'Office de tourisme et le PNE ne pourront aucunement être portés responsable en cas d'accident. En cas de doutes, s'adresser à des professionnels : moniteurs ou loueurs de matériels.

Coordonnées des secours : Secours Montagne : 112

Respecter le travail des agriculteurs, exploitants et propriétaires

Refermer toutes les clôtures

Rapporter tous ses déchets

Ne pas couper l'itinéraire à travers les prairies

Comment venir ?

Transports

Transports en commun >> <https://www.cc-paysdesecrins.fr/mobiliteenunclic>
Pensez au covoiturage >> www.blablacar.fr

Pour plus de renseignements, s'adresser au Bureau d'Information Touristique le plus proche du départ de la randonnée >> www.paysdesecrins.com

Accès routier

À 10 km de L'Argentière-la-Bessée, prendre la D994E.

Parking conseillé

Parking vers le pont de Gérendoine (côté rive droite de l'Onde), Vallouise

Source



Pays des Ecrins

<https://www.paysdesecrins.com>