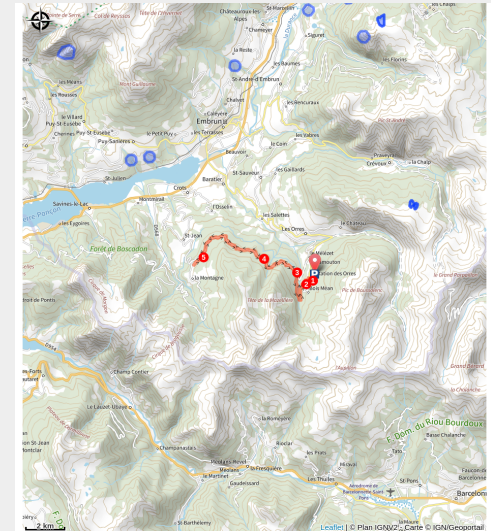


N°8 - La Grande Rocade

Hautes-Alpes



Le Mont-Guillaume depuis le belvédère de Plat Aiguille (Peudon Steven)



Une pause gourmande à la Draye, ça vous tente ?

Un itinéraire en aller-retour sur un chemin vallonné, sans grande difficulté technique ni physique, offrant plusieurs points de vue sur le lac et l'Embrunais, qui se dévoilent en contrebas.

Infos pratiques

Pratique : VTT

Durée : 2 h

Longueur : 24.9 km

Dénivelé positif : 1311 m

Difficulté : Vert (très facile)

Type : Aller-retour

Thèmes : Point de vue

Itinéraire

Départ : Les Orres

Arrivée : Les Orres

Balisage : 🚩 VTT FFC boucle locale

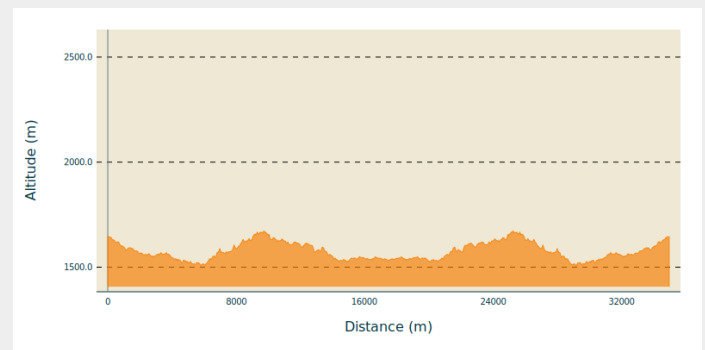
Communes : 1. Les Orres

2. Baratier

3. Saint-Sauveur

4. Crots

Profil altimétrique



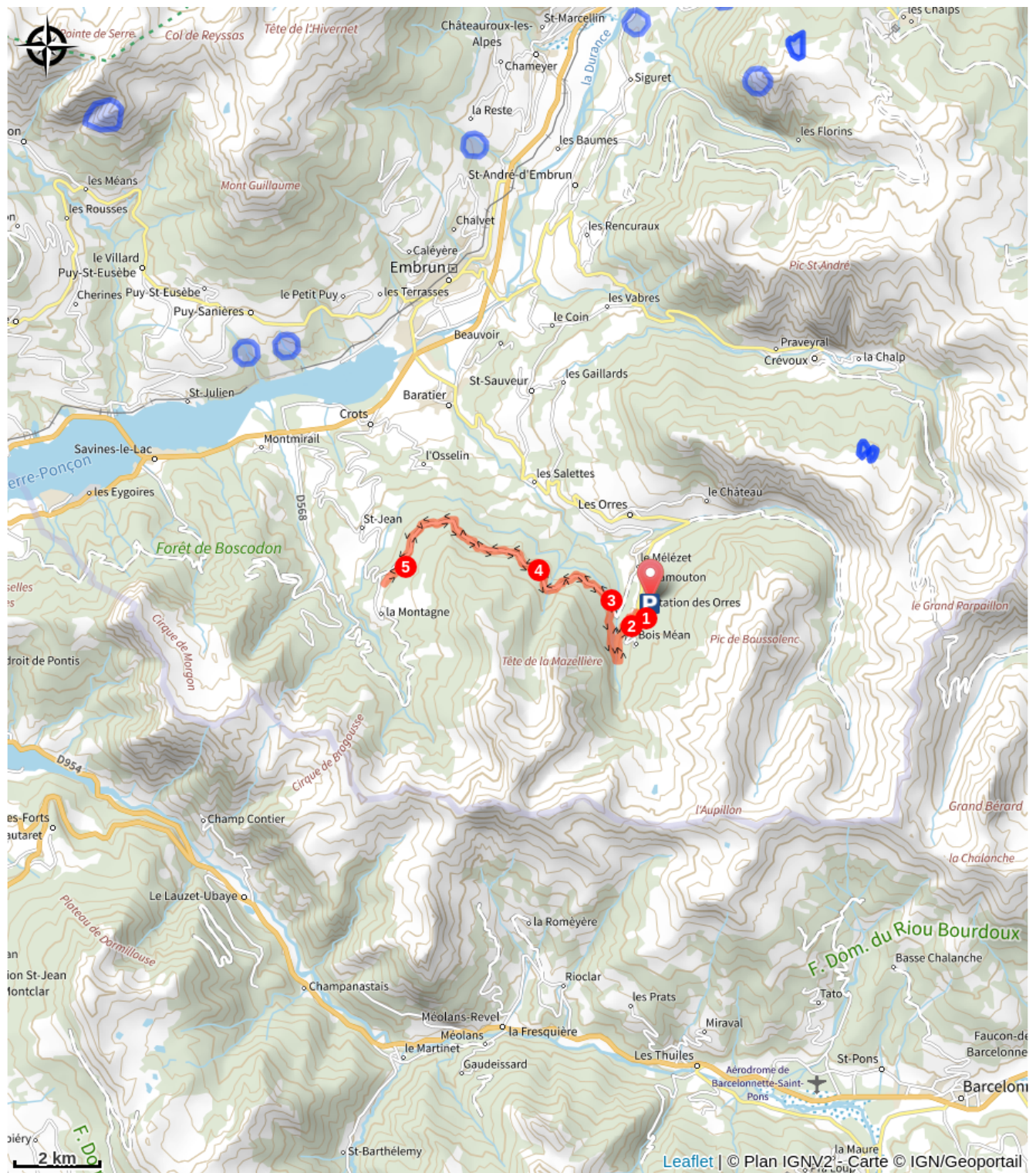
Altitude min 1507 m Altitude max 1673 m

Au départ de la station des Orres, redescendre la route principale sur environ un kilomètre.

1. Après une longue épingle à droite, tourner à gauche en direction du ranch et continuer sur cette petite route bordée de résidences.
2. À la fin de la route, poursuivre sur la piste descendant vers le ranch et le ruisseau. Traverser le ruisseau par le chemin le plus en hauteur, puis continuer sur cette même piste.
3. À la Cime de Plate, prendre le chemin de la Grand Rocade sur la gauche et poursuivre en direction de la Draye (gîte).
4. Rester sur la piste de la Grande Rocade qui descend sur la droite. Ne pas emprunter la route forestière de Siguret à gauche. Ensuite, continuer toujours tout droit en restant sur le chemin le plus large et plat.
5. Au Melezet, prendre la piste à droite en direction de la draye.

Revenir par le chemin emprunté à l'aller.

Sur votre route...



Toutes les informations pratiques

Recommandations

L'itinéraire peut être réalisé en partant des Orres mais aussi de la Draye.

Comment venir ?

Transports

transports en commun : [ccserreponcon.com](https://www.ccserreponcon.com)

Accès routier

Suivre la N94 depuis Chorges ou Châteauroux-les-Alpes, puis, la D40 en direction des Orres à hauteur d'Embrun.

Parking conseillé

Parking du centre station 1650

Source



Serre-Ponçon

<https://www.serreponcon.com>