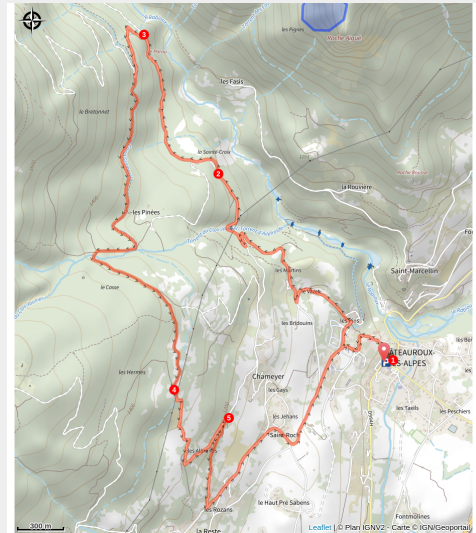


N°5 - Les Pinées

Hautes-Alpes



(Rémi Morel - Office de Tourisme de Serre-Ponçon)



Un itinéraire en balcon qui garantit de magnifiques points de vue sur les curiosités géologiques de la vallée du Rabioux.

En raison de la fermeture de la route du Rabioux jusqu'à fin juin entre la bifurcation des Pinées et celle de l'Eyrette, le circuit n'est pas praticable.

Cette boucle évoluant progressivement sur un chemin carrossable et parfois goudronné surplombant le torrent du Rabioux et offre une vue unique sur les demoiselles coiffés et la cascade de la Pisse. Les descentes parfois technique présentent un terrain de jeux idéal pour les plus intrépides.

Infos pratiques

Pratique : VTT

Durée : 2 h

Longueur : 11.4 km

Dénivelé positif : 607 m

Difficulté : Bleu (facile)

Type : Boucle

Thèmes : Géologie

Itinéraire

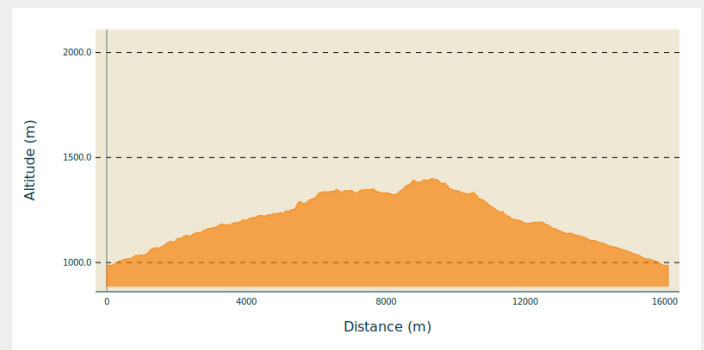
Départ : Place de la mairie

Arrivée : Place de la mairie

Balisage : 🚩 VTT FFC boucle locale

Communes : 1. Châteauroux-les-Alpes

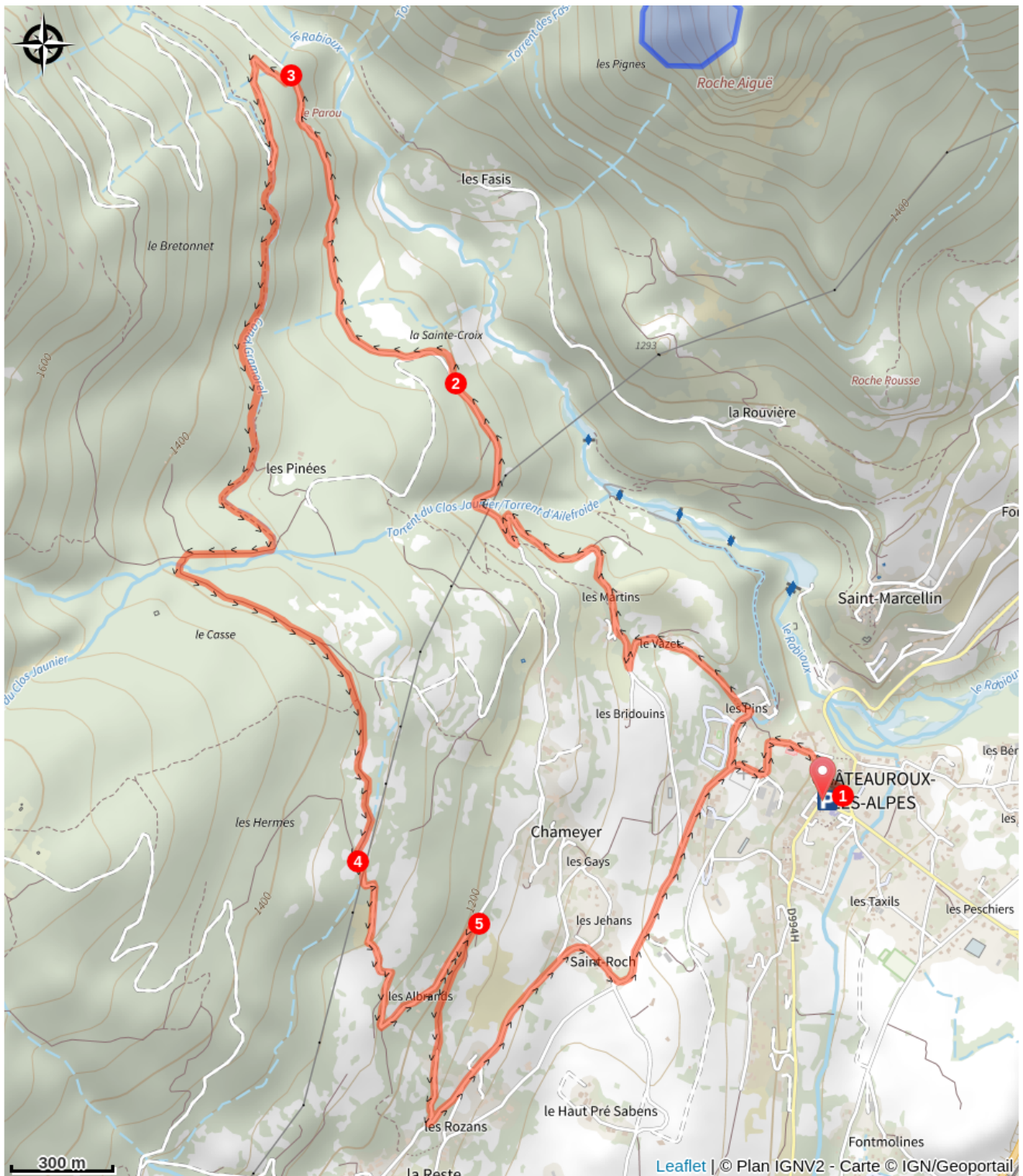
Profil altimétrique



Altitude min 985 m Altitude max 1401 m

1. Avant le monument aux morts, prendre la route qui monte sur la gauche. Poursuivre en direction de la vallée du Rabioux.
2. Continuer sur le chemin à droite qui mène au parking des Muandes et à la cascade de la Pisse.
3. Au niveau du belvédère des Demoiselles Coiffées, quitter le chemin carrossable et monter sur la gauche pour emprunter la route forestière de l'Eyrette. A la troisième épingle prendre à gauche sur le Canal de Gramorel en direction des Pinées. Après les Pinées prendre la montée à droite puis à gauche pour traverser le torrent du Cos Jaunier.
4. Prendre le chemin qui devient par la suite une route et la continuer sur un kilomètre.
5. Après le hameau des Albrands, quitter la route sur un sentier à droite. Puis, continuer sur la route qui descend jusqu'à Châteauroux-les-Alpes.

Sur votre route...



Toutes les informations pratiques

Les chiens de protection des troupeaux - VTT

Recommandations

Au kilomètre 8, une descente est raide. Veiller à contrôler votre vitesse.

Comment venir ?

Transports

Transports en commun : [ccserreponcon.com](https://www.ccserreponcon.com)

Accès routier

Depuis Embrun, prendre la N 94 puis la D 263 pour rejoindre le centre du village.

Parking conseillé

Parking de la Mairie et de la Poste

Source



Serre-Ponçon

<https://www.serreponcon.com>