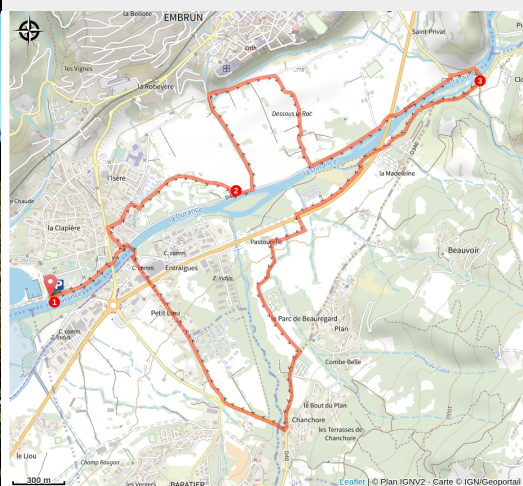


# N°2 - La plaine sous le Roc

Hautes-Alpes



Gros plan sur le Roc (florimont.tilliere)



Un itinéraire très facile sous le surplomb rocheux d'Embrun, magnifié par une vue en contre-plongée.

L'ombre imposante du Roc d'Embrun, dominé par la cathédrale Notre Dame du Réal, s'étend sur la plaine où fleurissent nombre de jardins privés irrigués par les eaux de la Duranc. Au printemps et au début de l'été, lorsque son débit est le plus élevé, il est plaisant d'entendre ses eaux tumultueuses tout au long du parcours.

## Infos pratiques

Pratique : VTT

Durée : 1 h

Longueur : 10.0 km

Dénivelé positif : 117 m

Difficulté : Vert (très facile)

Type : Boucle

Thèmes : Faune, Histoire et architecture

# Itinéraire

**Départ** : Plan d'eau, Embrun

**Arrivée** : Plan d'eau, Embrun

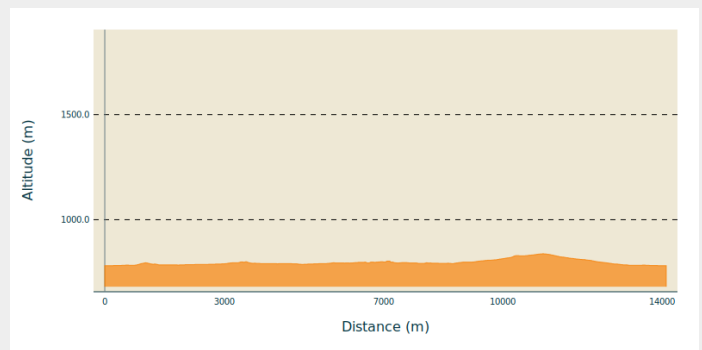
**Balisage** : 🚩 VTT FFC boucle locale

**Communes** : 1. Embrun

2. Saint-Sauveur

3. Baratier

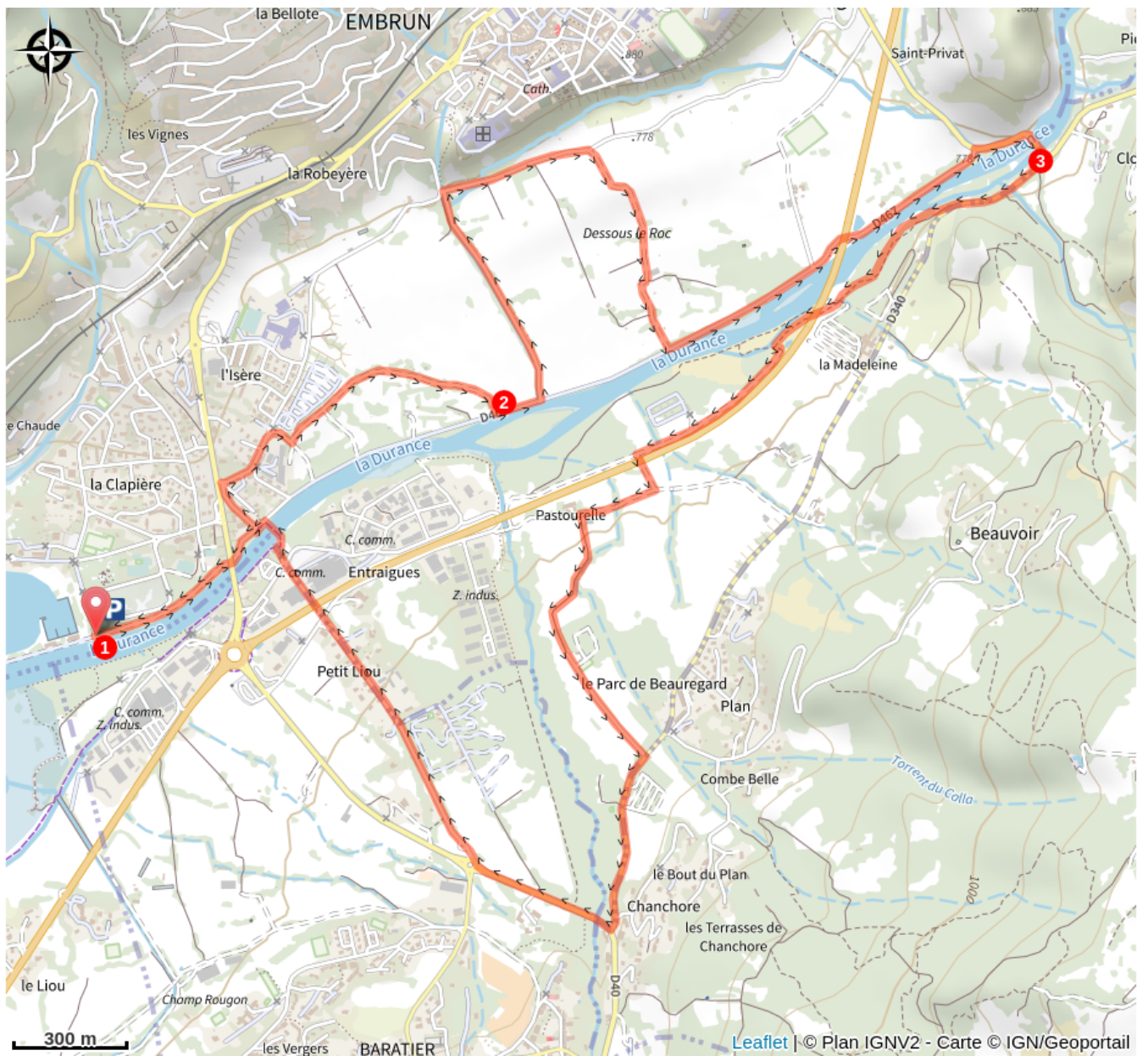
## Profil altimétrique



Altitude min 781 m Altitude max 838 m

1. Rejoindre l'allée aménagée sur les rives de la Durance depuis le parking de la plage en passant devant le chalet. Remonter la Durance et passer sous le pont routier. Passer devant la passerelle en bois, puis tourner à gauche 50m après la passerelle dans un lotissement, puis à droite 100 après une petite côte. Prendre à droite à l'intersection suivante pour emprunter un chemin et tourner presque immédiatement à gauche. Poursuivre sur le chemin pour rejoindre une petite route.
2. Prendre alors à gauche le long de la Durance puis de nouveau à gauche 100m après en direction du Roc d'Embrun. Se diriger vers la droite à l'intersection toujours sur une petite route goudronnée. Après 200m environ, emprunter un large sentier carrossable sur la droite et le suivre sur 300m environ jusqu'à retomber sur la route qui longe la Durance. Prendre à gauche et remonter la Durance. La petite route aboutit à une intersection avec la Départementale 994D. Prendre à droite sur la départementale et traverser le pont sur la Durance dont le tablier est en bois.
3. Tourner à droite après le pont et emprunter la route. Quitter cette route 200m après et prendre à droite sur une petite sente qui serpente dans les bois. Passer sous le pont de la N94 en passant à gauche du pylône puis suivre une piste carrossable pendant 1km jusqu'à rejoindre une petite route. Après l'air des gens du voyage prendre à gauche, puis longer la route en tournant à droite. A pastourelle, une ferme à l'abandon, prendre à gauche et regagner le camping du Grillon continuer tout droit jusqu'à la route. Prendre à droite en direction d'Embrun. Au rond-point prendre la première sortie et poursuivre sur cette ligne droite pour passer dans le boviduc. A Super U prendre la deuxième sortie pour emprunter la passerelle sur la Durance. Il ne reste plus qu'à descendre le long de la Durance, comme à l'aller pour revenir au parking.

# Sur votre route...



# Toutes les informations pratiques

## Comment venir ?

Transports

Transports en commun : [ccserreponcon.com](https://www.ccserreponcon.com)

Accès routier

Suivre la N94 depuis Briançon ou Gap en direction d'Embrun puis suivre la direction du plan d'eau d'Embrun.

Parking conseillé

Parking de la plage, Embrun

## Source



Serre-Ponçon

<https://www.serreponcon.com>