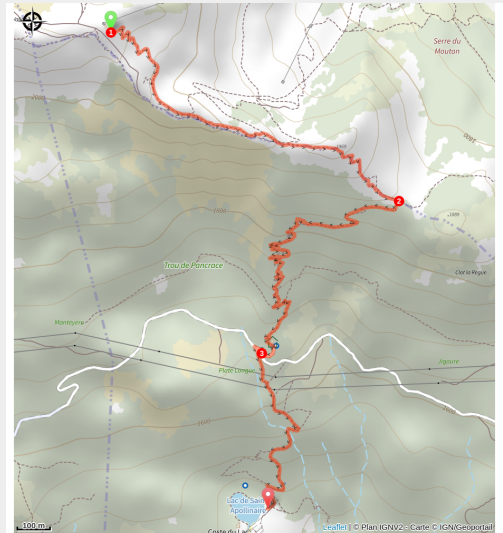


N°29 - Enduro de Joubelle

Hautes-Alpes



Enduro de Joubelle (Cedric Tassan)



Véritable slalom entre les pins et les mélèzes au départ du sommet de Réallon.

Une descente sportive et ludique avec en toile de fond les aiguilles de Chabrière et le lac. Une première partie surplombant la cime des arbres, puis plonger dans la forêt pour découvrir la cabane de Joubelle puis le lac Saint-Apollinaire, le tout en single track.

Infos pratiques

Pratique : VTT Enduro

Durée : 30 min

Longueur : 3.7 km

Dénivelé positif : 96 m

Difficulté : Bleu (facile)

Type : Descente

Thèmes : Col, Point de vue

Itinéraire

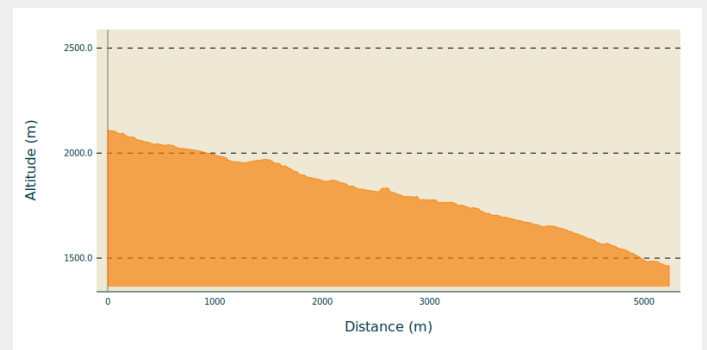
Départ : Sommet du télésiège de Chabrières

Arrivée : Lac de St-Apollinaire

Balisage : 🚩 VTT FFC boucle locale

Communes : 1. Réallon
2. Saint-Apollinaire

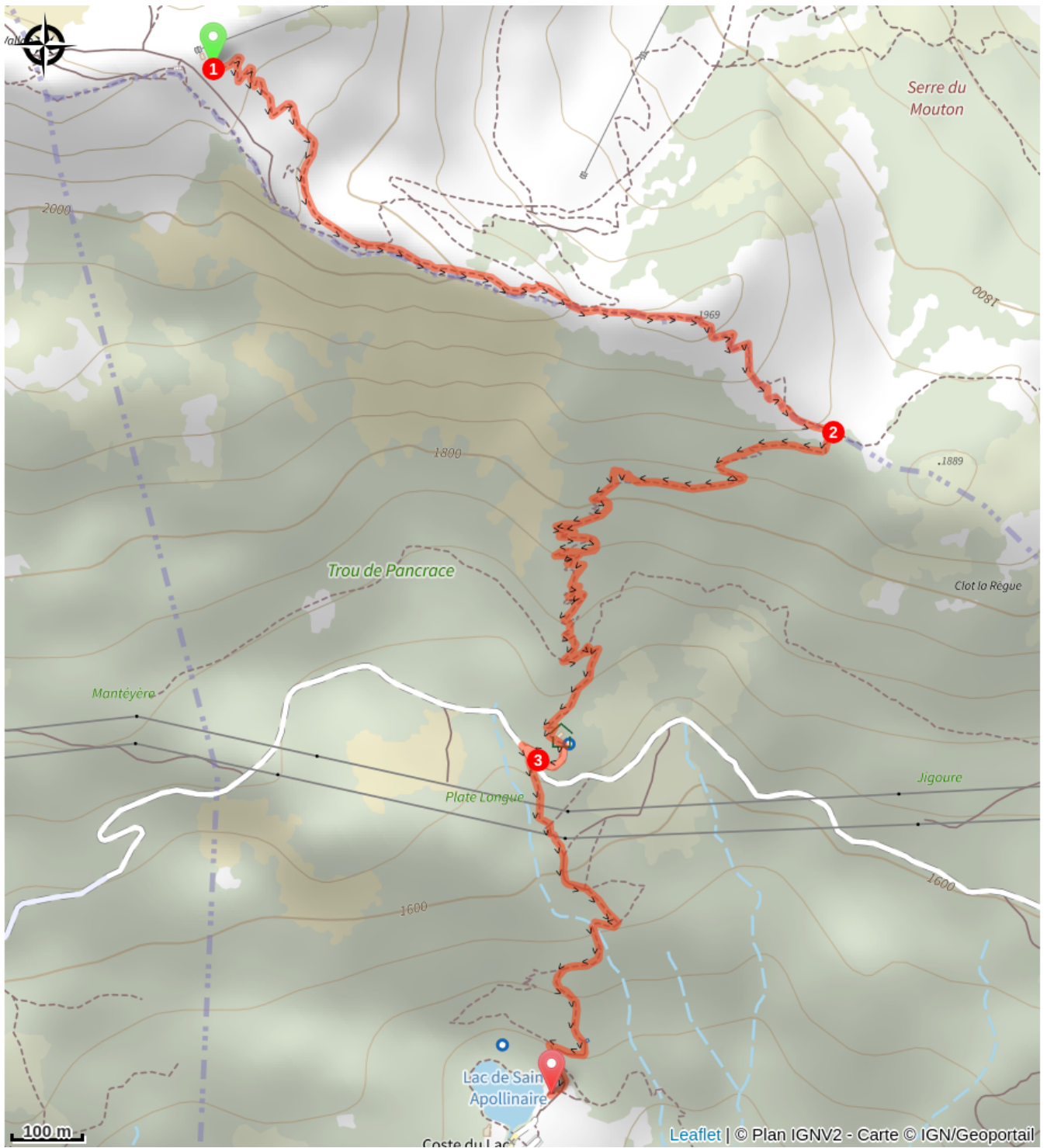
Profil altimétrique



Altitude min 1464 m Altitude max 2108 m

1. Emprunter la piste rouge "Chabrière", après quelques passages technique la piste se partage en deux, prendre à droite en suivant les panneaux enduro rouge.
2. Arrivé au Serre du Mouton, prendre à droite sur le sentier le plus marqué en direction de la cabane de Joubelle.
3. Tourner à gauche puis à droite pour traverser la route forestière de Joubelle, poursuivre sur ce chemin jusqu'au lac de Saint-Apollinaire.

Sur votre route...



Toutes les informations pratiques

Recommandations

Vérifier l'ouverture des remontées mécaniques de Réallon, autrement la remontée se fait par les chemins 4*4, ne pas utiliser les chemins du BikePark en sens inverse.

Lors de la descente, des piétons peuvent remonter le sentier. Modérez votre allure.

Comment venir ?

Transports

Transports en commun : [ccserreponcon.com](https://www.ccserreponcon.com)

Accès routier

Multiples accès possibles : depuis Chorges par Saint-Apollinaire (D9), depuis Savines-le-Lac par Chérines (D41) et depuis Embrun par la route des Puits (D9)

Parking conseillé

Parking de la station de Réallon

Source



Serre-Ponçon

<https://www.serreponcon.com>