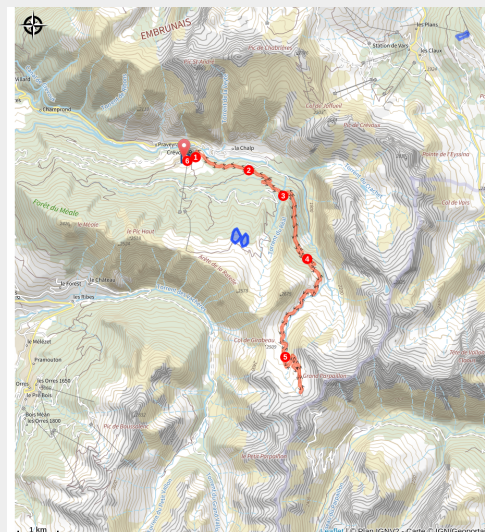


N°27 - Le Parpaillon

Hautes-Alpes



Descente du col du Parpaillon (Peudon Steven)



Col de légende, le Parpaillon (2637 m) est l'un des derniers témoins de ce que pouvait être un grand col alpin avant l'ère de l'automobile et du goudron.

Au départ de Crévoux, l'itinéraire évolue au milieu des champs. Puis, les mélèzes permettent d'évoluer dans une atmosphère plus rafraîchissante. Le parcours est ensuite bordé de cascades dans un univers très minéral, voire lunaire.

Infos pratiques

Pratique : VTT

Durée : 3 h 30

Longueur : 24.2 km

Dénivelé positif : 1371 m

Difficulté : Vert (très facile)

Type : Aller-retour

Thèmes : Col, Point de vue

Itinéraire

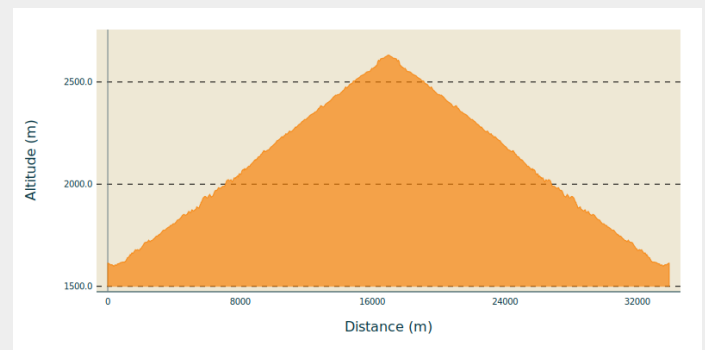
Départ : Crévoux station

Arrivée : Crévoux station

Balisage : 🚩 VTT FFC boucle locale

Communes : 1. Crévoux

Profil altimétrique



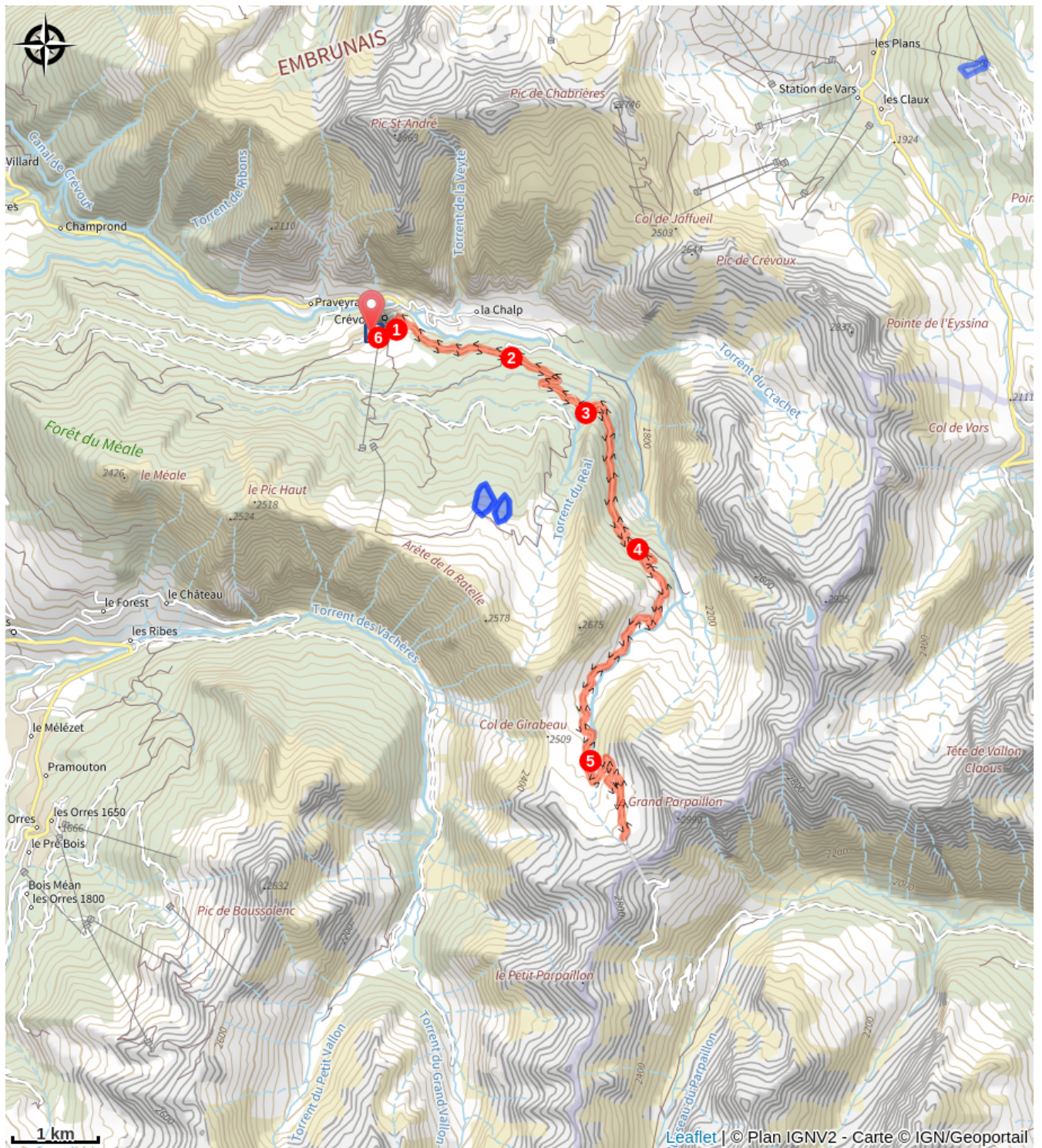
Altitude min 1598 m Altitude max 2632 m

Retourner en direction de Crévoux chef-lieu.

1. Lorsque la route commence à descendre, prendre le chemin sur la droite qui monte vers une antenne relais. Continuer sur ce chemin en direction de la cabane et du pont du Réal.
2. Le chemin laisse place à une route qu'il faut remonter sur la droite pendant plus d'un kilomètre.
3. Après le pont du Réal, la route se poursuit par une piste. Continuer sur la piste la plus marqué.
4. Arrivé à proximité d'un chalet d'alpage, prendre la piste à droite en direction du tunnel du Parpaillon.
5. Sur un replat, ne pas emprunter le sentier au cœur des champs qui mène au col de Girabeau. En revanche, continuer sur la piste qui se dessine sur la gauche de la vallée.

Pour les plus sportifs, la balade peut se rallonger de l'autre côté du tunnel. Pour les autres, faire demi-tour et regagner le départ par le même itinéraire emprunté à l'aller.

Sur votre route...



Toutes les informations pratiques

Recommandations

L'itinéraire est le même que le parcours gravel n°27, il est donc possible que le balisage alterne entre les deux couleurs (rouge et bleu).

Avant de partir vérifier l'ouverture du col sur inforoute.hautes-alpes.fr

Comment venir ?

Transports

Transports en commun : ccserreponcon.com

Accès routier

Depuis Embrun prendre la D 994 D en direction de St-André-d'Embrun, puis à droite sur la D 39 en direction de la station de Crévoux.

Parking conseillé

Parking du bas des pistes

Source



Serre-Ponçon

<https://www.serreponcon.com>