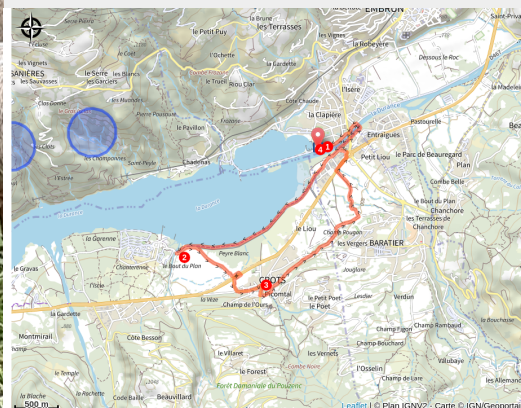


N°1 - Crots Beach

Hautes-Alpes



Un agneau près d'une ferme (florimont.tilliere)



Des rives du lac de Serre-Ponçon au village pittoresque de Crots, cette balade familiale offre un cadre bucolique.

Cet itinéraire peu exigeant propose un cadre apaisant et vous laisse le loisir de profiter du magnifique panorama sur le lac. La deuxième partie de votre balade délaisse les rives parfois très densément peuplées du lac pour rejoindre la commune de Crots et ses chemins plus isolés où le bêlement des moutons et le hennissement des chevaux constituent la seule sollicitation sonore.

Infos pratiques

Pratique : VTT

Durée : 1 h

Longueur : 9.0 km

Dénivelé positif : 100 m

Difficulté : Vert (très facile)

Type : Boucle

Thèmes : Faune, Histoire et architecture

Itinéraire

Départ : Parking de la plage, Embrun

Arrivée : Parking de la plage, Embrun

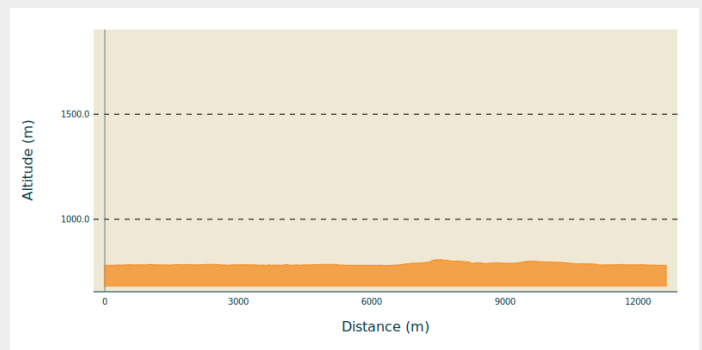
Balisage : 🚩 VTT FFC boucle locale

Communes : 1. Embrun

2. Baratier

3. Crots

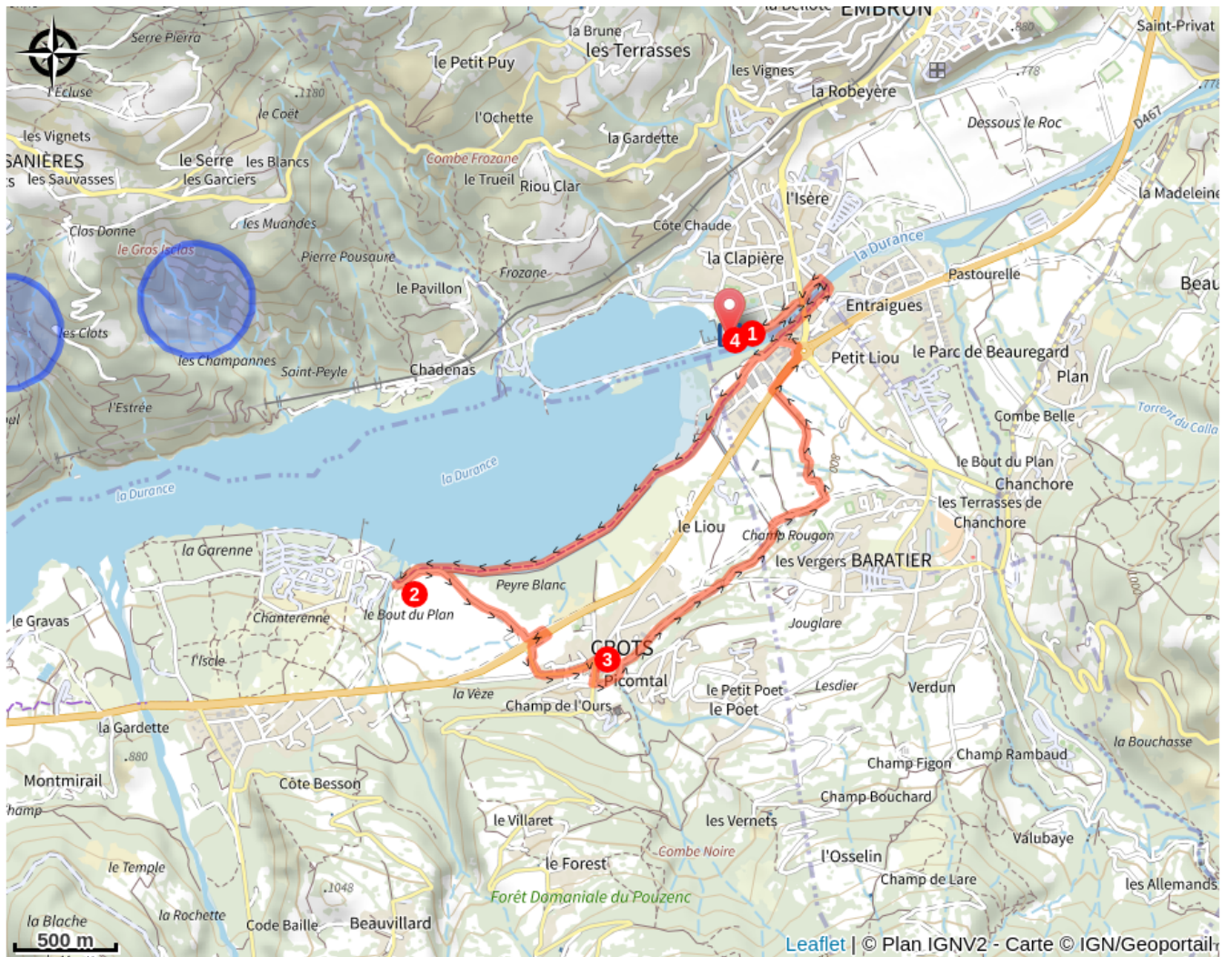
Profil altimétrique



Altitude min 779 m Altitude max 809 m

1. Rejoindre l'allée aménagée sur les rives de la Durance depuis le parking de la plage en passant devant le chalet. Remonter la Durance et passer sous le pont routier. Emprunter alors la passerelle à droite pour traverser la Durance et prendre à nouveau à droite immédiatement après la passerelle pour emprunter un sentier bien aménagé qui longe la Durance. Prendre le chemin de gauche à l'intersection suivante 200m après. Traverser un petit parking et prendre une sente en face. Une certaine vigilance s'impose pour ne pas la manquer puisqu'elle peut être un peu envahie par l'herbe. Le chemin est prolongé par une digue qui surplombe le lac et qui doit être suivie jusqu'au bout.
2. Prendre à gauche une fois arrivé à la route et emprunter une petite route à gauche juste avant d'arriver sur la Nationale. Celle-ci devient une piste après quelques mètres et il faut être attentif pour ne pas manquer un petit tunnel à droite sous la N94. Suivre alors la route qui amène au village de Crots. Traverser le village par la route principale puis prendre à droite direction La Montagne à la sortie du centre. Une courte montée suivie d'un rond-point doit être empruntée. Se diriger vers la gauche au rond-point et emprunter le chemin goudronné des Osselins toujours dans le sens montant.
3. Prendre à gauche au niveau du pont sur le torrent de Bellegarde puis presque immédiatement à droite sur un petit chemin qui longe une rivière canalisée. A gauche à la première intersection puis tout droit à la suivante. Traverser un petit pont après quelques centaines de mètres depuis la route et emprunter un chemin sur la gauche. Longer le canal puis prendre à droite à hauteur de la ferme équestre sur un chemin large et bien entretenu. Longer alors la ferme puis prendre à gauche à hauteur d'une maison en ruines. Rejoindre alors la N94 à hauteur de la zone d'activités et du magasin Intermarché et tourner à droite. Un petit sentier part à droite 20m après pour éviter d'emprunter la N94. Avant d'emprunter le rond-point, traverser la route et se diriger vers la route qui dessert le magasin Intermarché. Rejoindre la Durance et le sentier emprunté à l'aller. Revenir au parking par la passerelle et par l'allée qui longe la Durance.

Sur votre route...



Toutes les informations pratiques

Comment venir ?

Transports

Transports en commun : [ccserreponcon.com](https://www.ccserreponcon.com)

Accès routier

Suivre la N94 depuis Briançon ou Gap puis prendre la direction du plan d'eau d'Embrun.

Parking conseillé

Parking de la plage, Embrun

Source



Serre-Ponçon

<https://www.serreponcon.com>