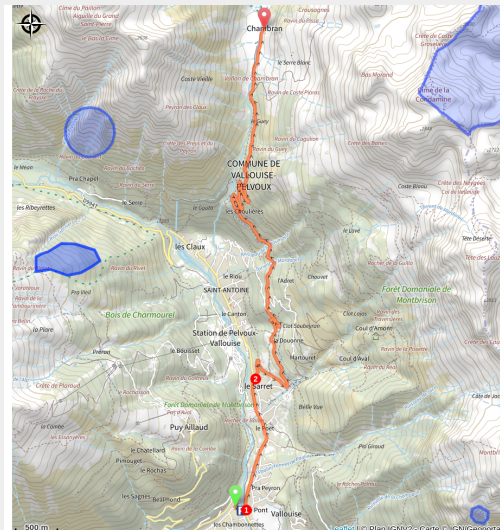


Montée à Chambran

Hautes-Alpes



(Rogier van Rijn)



Niché au dessus de Pelvoux, Chambran est un lieu paisible avec de magnifiques chalets d'alpage.

La petite route qui monte à Chambran vous permettra de découvrir ce bout du monde perché au dessus de Pelvoux. Préparez vous toutefois à vous dépasser pour venir à bout de la montée. La satisfaction n'en sera que plus grande !

Infos pratiques

Pratique : VTT

Durée : 1 h

Longueur : 8.9 km

Dénivelé positif : 686 m

Difficulté : Bleu (facile)

Type : Aller-retour

Thèmes : Flore, Histoire et architecture, Point de vue

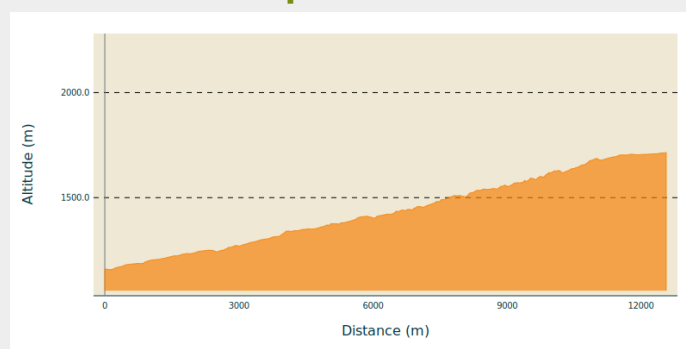
Itinéraire

Départ : Vallouise

Arrivée : Chambran

Communes : 1. Vallouise-Pelvoux

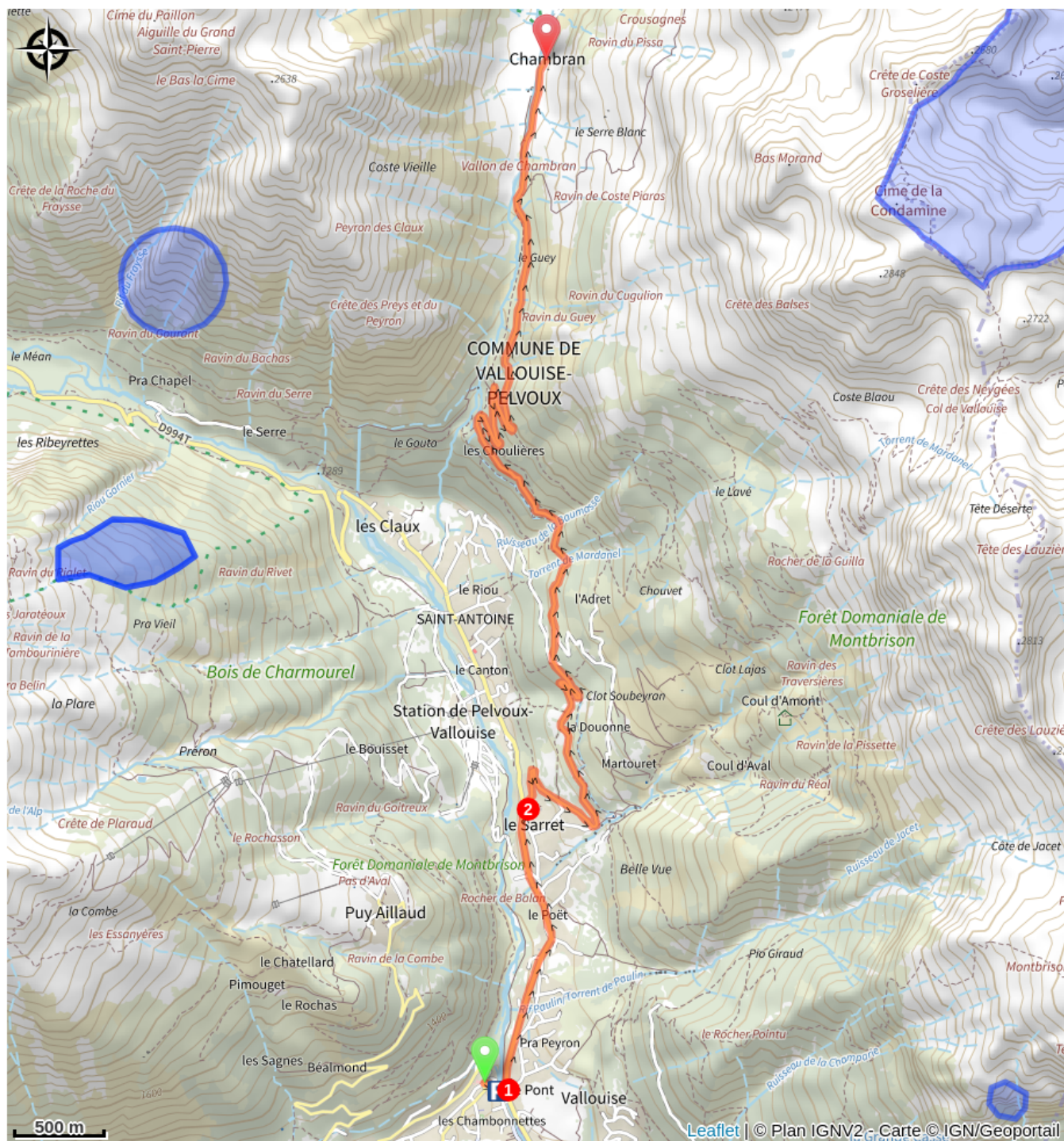
Profil altimétrique



Altitude min 1157 m Altitude max 1714 m

1. Depuis le pont de Vallouise, continuer la route qui monte en direction des hameaux de Pelvoux.
2. Après le Sarret, prendre la route à droite qui monte vers l'Eychauda. La poursuivre jusqu'à Chambran.

Sur votre route...



Toutes les informations pratiques

Recommandations

Respecter le sens de circulation des parcours.

Respecter les autres usagers de la route.

Le port du casque est obligatoire.

N'hésitez pas à consulter info route 05 avant de partir.

Comment venir ?

Transports

Transports en commun >> www.pacamobilite.fr

Pensez au covoiturage >> www.blablacar.fr

Pour plus de renseignements, s'adresser au Bureau d'Information Touristique le plus proche du départ de la randonnée.

Accès routier

À 10 km de L'Argentière-La Bessée, prendre la D994E.

Parking conseillé

Parking la Gravière, Vallouise

Source



Pays des Ecrins

<https://www.paysdesecrins.com>