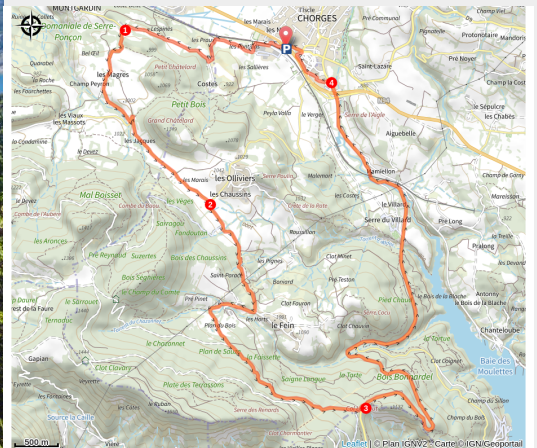


Le col Lebraut

Hautes-Alpes



Vue sur le lac (Thibault CHABERT)



En 2017, lors de la 19ème étape, le col Lebraut fut le témoin du passage du Tour de France. À vous désormais de partir à l'ascension de celui-ci !

Point de bascule entre le Gapençais et la vallée de la Durance, le col Lebraut est un véritable belvédère sur le lac de Serre-Ponçon. Par un enchaînement de petites routes aussi discrètes que panoramiques, l'itinéraire emprunté vous permettra d'apprécier le territoire à sa juste valeur. Préparez-vous toutefois à vous dépasser pour venir à bout des difficultés de ce parcours. La satisfaction n'en sera que plus grande !

Infos pratiques

Pratique : Cyclo

Durée : 2 h

Longueur : 18.2 km

Dénivelé positif : 592 m

Difficulté : Vert (très facile)

Type : Boucle

Thèmes : Lac et glacier, Sommet

Itinéraire

Départ : Parking de la gare, Chorges

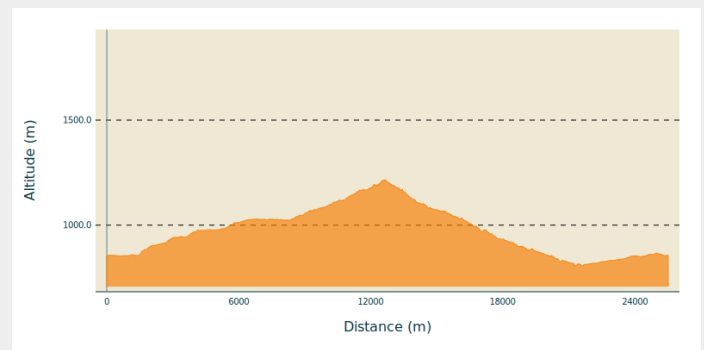
Arrivée : Parking de la gare, Chorges

Communes : 1. Chorges

2. Montgardin

3. Rousset-Serre-Ponçon

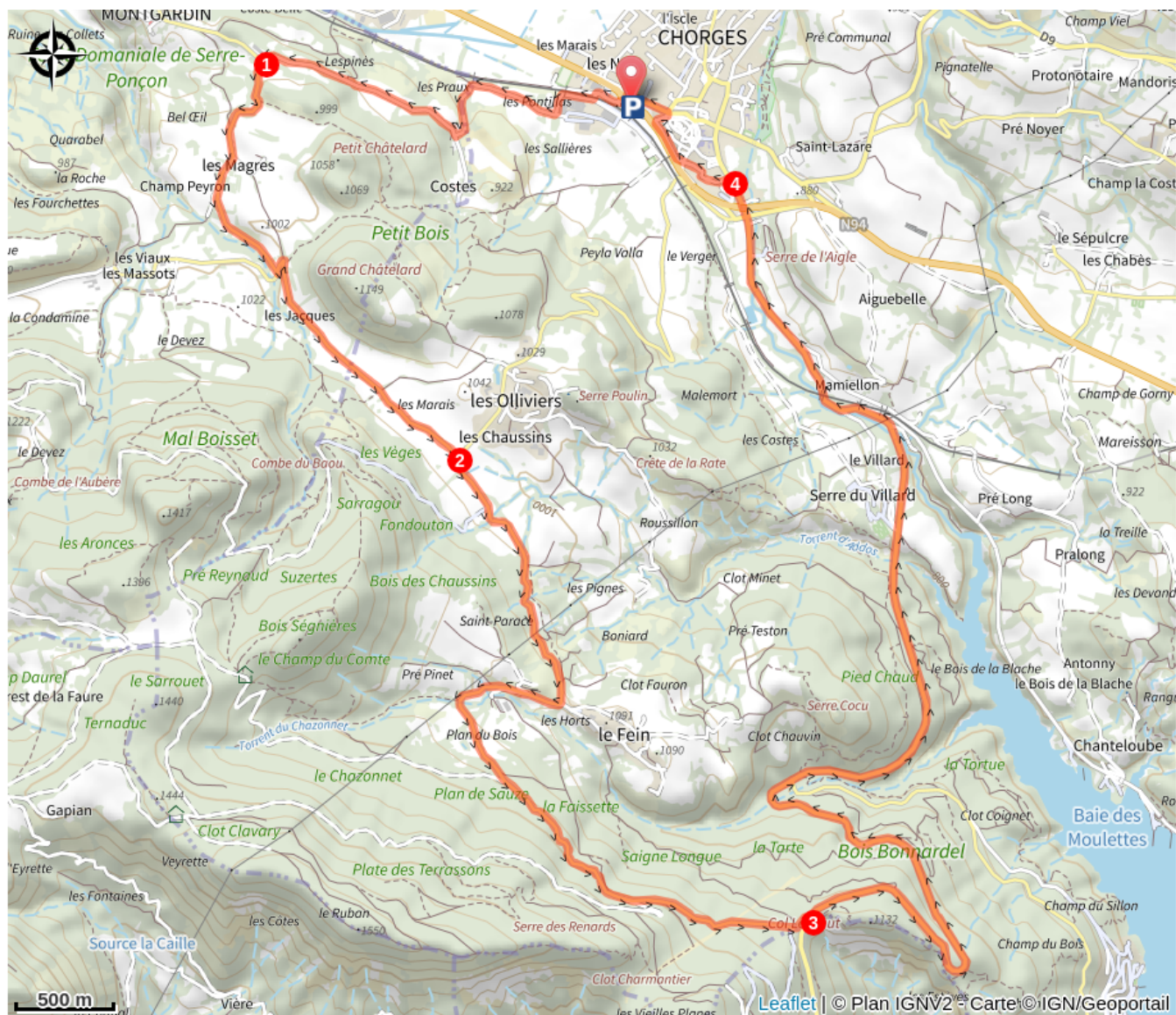
Profil altimétrique



Altitude min 807 m Altitude max 1216 m

1. Depuis la gare de Chorges, longer la voie ferrée puis la franchir, en direction de Montgardin. La route s'élève lentement et on aperçoit le hameau de Montgardin. Au croisement, bifurquer à gauche et suivre la route qui mène à Champ Peyron.
2. Continuer sur la route principale et traverser les Jacques et son plateau bien dégagé, avec une très belle vue sur différents massifs. Au croisement suivant, prendre à droite et se diriger vers le hameau du Fein. La pente s'accroît au fur et à mesure que l'on se rapproche de la forêt.
3. Effectuer maintenant une traversée en sous-bois, sur un revêtement parfois délicat, puis rejoindre la D3 au niveau du col Lebraut (effectuer un rapide aller-retour pour admirer la vue sur le lac et les montagnes avoisinantes).
4. Descendre maintenant vers Chorges en profitant du paysage. Passer sous la N94 et, 200 m après, bifurquer à gauche pour retourner au parking de la gare.

Sur votre route...



Toutes les informations pratiques

Recommandations

- Respecter le sens de circulation des parcours.
- Respecter les autres usagers de la route.
- Le port du casque est obligatoire
- N'hésitez pas à consulter info route 05 avant de partir

Comment venir ?

Transports

Depuis **Gap** :

- Réseau Zou! : Ligne 69 / Fréquence : Toutes les 4h

Ligne 530 / Fréquence 2 fois par jour

Depuis **Embrun** :

- Réseau Zou! : Ligne 69 / Fréquence : Toutes les 4h

Plus d'infos : <https://zou.maregionsud.fr>

SNCF : TER

Plus d'infos : <https://www.sncf-connect.com>

Accès routier

Suivre la N94 depuis Gap ou Embrun en direction de Briançon puis Châteauroux-Alpes.

Parking conseillé

Parking de la Gare, Chorges.

Source



Serre-Ponçon

<https://www.serreponcon.com>