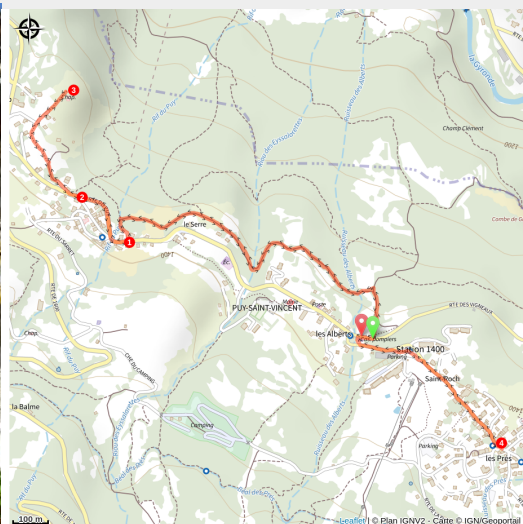


La voie verte de Puy Saint Vincent

Hautes-Alpes



Le four banal (Office de tourisme Pays des Écrins)



Un parcours paisible entre hameaux, prairies et bois

Une belle complémentarité entre découverte des hameaux, du patrimoine humain et promenade en bordure de prairies et petits bois, agrémentés par des passages sur de petits ponts de ruisseaux frais !

Infos pratiques

Pratique : VTT

Durée : 45 min

Longueur : 5.0 km

Dénivelé positif : 224 m

Difficulté : Vert (très facile)

Type : Aller-retour

Thèmes : Faune, Flore, Histoire et architecture

Accessibilité : Famille, Fauteuil roulant, Joëlette, Poussette

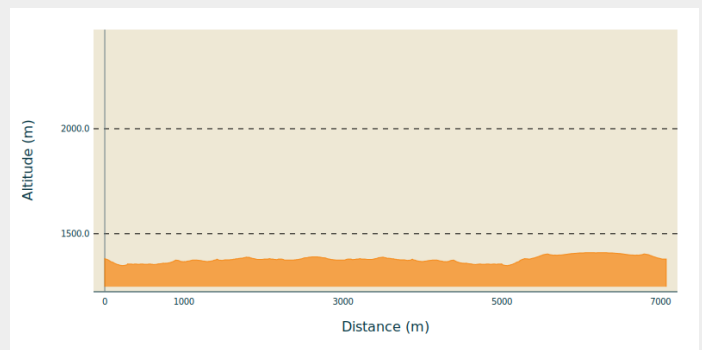
Itinéraire

Départ : Entrée de Puy Saint Vincent - Les Alberts

Arrivée : Entrée de Puy Saint Vincent - Les Alberts

Communes : 1. Puy-Saint-Vincent

Profil altimétrique



Altitude min 1348 m Altitude max 1410 m

Balisage : suivre les panneaux « Sentier du patrimoine – Les Prés – Saint Romain »

Un grand panneau “Sentier du Patrimoine” est situé le long de la D4 juste avant l’entrée dans Puy Saint Vincent, il indique le début du sentier. Se diriger vers le chemin situé en contrebas pour partir à l’horizontale sous les différents hameaux de Puy Saint Vincent, entre prairies et bosquets.

1. À l’intersection avec la route D4, traverser le hameau du Puy en passant devant le four banal et l’église.
2. Au niveau de la D4, emprunter la route qui descend le long de rambardes en bois puis continuer tout droit jusqu’à atteindre la Chapelle Saint-Romain.
3. À la chapelle Saint-Romain, faire demi-tour et emprunter le même itinéraire qu’à l’aller. Au panneau “Sentier du Patrimoine” du départ de la randonnée, il est possible de poursuivre l’itinéraire jusqu’au hameau des Prés en empruntant le sentier piéton à gauche après l’entrée dans Puy Saint Vincent. Continuer jusqu’au grand parking couvert, le contourner en empruntant les escaliers et poursuivre en direction des Prés.
4. Au carrefour, bifurquer à gauche puis continuer jusqu’à la Chapelle Sainte Marie Madeleine.

Sur votre route...



Toutes les informations pratiques

Recommandations

L'itinéraire peut se faire dans un sens comme dans l'autre.

Le sentier est agrémenté de panneaux d'information sur le patrimoine humain.

Coordonnées des secours : Secours Montagne : 112

Rapporter tous ses déchets

Ne pas couper l'itinéraire à travers les prairies

Comment venir ?

Transports

Transports en commun >> <https://services-zou.maregionsud.fr/fr/>

Pensez au covoiturage >> www.blablacar.fr

Pour plus de renseignements, s'adresser au Bureau d'Information Touristique le plus proche du départ de la randonnée.



Accès routier

À 8,5 km de L'Argentière-La Bessée, prendre la D994E puis la D4.

Parking conseillé

Parking à l'entrée de Puy Saint Vincent 1400

Accessibilité

Famille  Fauteuil roulant Joëlette  Poussette

Pente

Terrain plat.

Largeur

5 mètres.

Revêtement

Revêtement dur et bien roulant.

Source



Pays des Ecrins

<https://www.paysdesecrins.com>