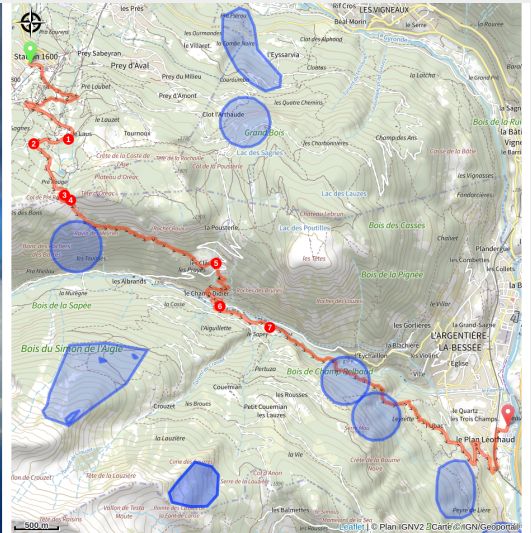


ENDURO N°01 - L'EndurOréac

Hautes-Alpes



marierobin



Parcours VTT Enduro au départ de Puy-Saint-Vincent jusqu'à l'Argentière-la-Bessée surplombant le magnifique vallon du Fournel

Premier parcours Enduro balisé FFC du territoire, il vous permet de rejoindre la station de Puy Saint Vincent à l'Argentière-La Bessée via une magnifique descente! Alpagnes verdoyants, falaises acérées, forêt de mélèzes, tous les milieux sont réunis!

Infos pratiques

Pratique : VTT Enduro

Durée : 3 h

Longueur : 13.3 km

Dénivelé positif : 554 m

Difficulté : Bleu (facile)

Type : Descente

Itinéraire

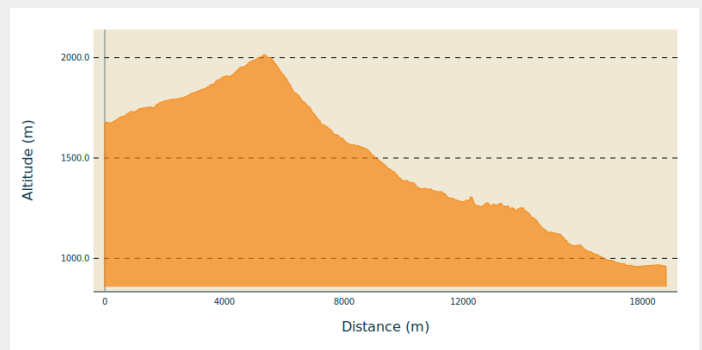
Départ : Parking Résidence La Voile, Puy Saint Vincent 1600

Arrivée : Plan d'eau l'Argentière la Bessée

Balisage : 🚩 VTT FFC boucle locale

Communes : 1. Puy-Saint-Vincent
2. L'Argentière-la-Bessée

Profil altimétrique

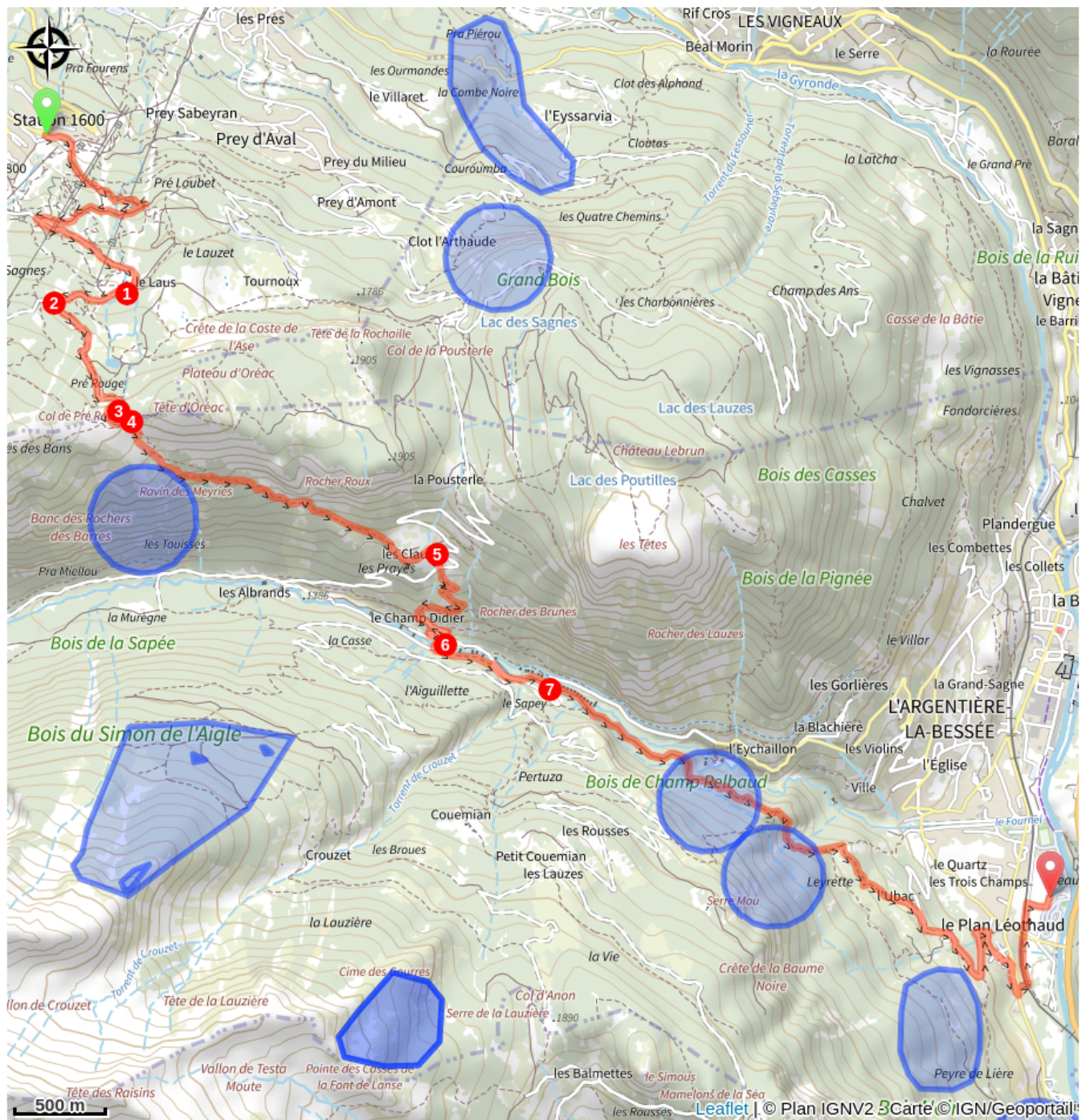


Altitude min 959 m Altitude max 2015 m

Au départ du parking résidence La Voile (Puy Saint Vincent 1600), prendre la piste en traversée qui rejoint les remontées mécaniques.

1. Continuer tout droit sur la piste qui monte en dépassant le parc accrobranche et l'arrivée du télésiège
2. Prendre la piste de gauche
3. Contourner la réserve collinaire par la droite
4. Commencer la descente sur votre droite
5. Après le hameau, continuer la descente sur votre droite. **Il est possible à partir de ce point de rejoindre la station de Puy-Saint-Vincent en montant à gauche sur la piste forestière: suivre le parcours VTT n°16, puis au col de la Pousterle suivre le parcours VTT n°14 (sur votre gauche).**
6. Traverser le Fournel par le pont puis tourner à gauche
7. Continuer tout droit en rive droite du Fournel jusqu'à l'arrivée au plan d'eau de l'Argentière-la Bessée

Sur votre route...



Toutes les informations pratiques

Recommandations

Avant de partir en VTT, il est impératif de consulter les périodes d'ouverture du parcours sur le site : <https://www.onpiste.com/explorer/routes/enduro-n%C2%B001-lenduroreac-10850>

S'informer de la présence des chiens de protection des troupeaux : <https://www.cc-paysdesecrins.fr/loisirs/pleine-nature>

Se renseigner sur les conditions météorologiques avant de partir

Coordonnées des secours : Secours Montagne : 112

Respecter le travail des agriculteurs, exploitants et propriétaires

Refermer toutes les clôtures

Rapporter tous ses déchets

Ne pas couper l'itinéraire à travers les prairies

Comment venir ?

Accès routier

À 8,5 km de L'Argentière-la-Bessée, prendre la D994E puis la D4.

Zones de sensibilité environnementale

Le long de votre itinéraire, vous allez traverser des zones de sensibilité liées à la présence d'une espèce ou d'un milieu particulier. Dans ces zones, un comportement adapté permet de contribuer à leur préservation. Pour plus d'informations détaillées, des fiches spécifiques sont accessibles pour chaque zone.

Aigle royal

Période de sensibilité : Janvier, Février, Mars, Avril, Mai, Juin, Juillet, Août

Contact : Parc National des Écrins
Julien Charron
julien.charron@ecrins-parcnational.fr

Nidification de l'Aigle royal

Les pratiques qui peuvent avoir une interaction avec l'Aigle royal en période de nidification sont principalement le vol libre et les pratiques verticales ou en falaise, comme l'escalade ou l'alpinisme. Merci d'éviter cette zone et de privilégier un survol de la zone à une distance de survol de 300m sol soit à une altitude minimale de 2230m.

Circaète Jean-le-Blanc

Période de sensibilité : Mars, Avril, Mai, Juin, Juillet, Août, Septembre

Contact : Parc National des Écrins
Julien Charron
julien.charron@ecrins-parcnational.fr

Nidification du Circaète-Jean-le-Blanc

Les pratiques qui peuvent avoir une interaction avec le Circaète-Jean-le-Blanc en période de nidification sont principalement les pratiques aériennes comme le vol libre ou le vol motorisé.

Merci d'essayer d'éviter la zone ou de rester à une distance minimale 300m sol quand vous la survolez soit 1650m d'altitude pour cette zone.

Circaète Jean-le-Blanc

Période de sensibilité : Mars, Avril, Mai, Juin, Juillet, Août, Septembre

Contact : Parc National des Écrins
Julien Charron
julien.charron@ecrins-parcnational.fr

Nidification du Circaète-Jean-le-Blanc

Les pratiques qui peuvent avoir une interaction avec le Circaète-Jean-le-Blanc en période de nidification sont principalement les pratiques aériennes comme le vol libre ou le vol motorisé.

Merci d'essayer d'éviter la zone ou de rester à une distance minimale de 300m sol quand vous la survolez soit 1850m d'altitude !

Circaète Jean-le-Blanc

Période de sensibilité : Mars, Avril, Mai, Juin, Juillet, Août, Septembre

Contact : Parc National des Écrins
Julien Charron
julien.charron@ecrins-parcnational.fr

Nidification du Circaète-Jean-le-Blanc

Les pratiques qui peuvent avoir une interaction avec le Circaète-Jean-le-Blanc en période de nidification sont principalement les pratiques aériennes comme le vol libre ou le vol motorisé.

Merci d'essayer d'éviter la zone ou de rester à une distance minimale de 300m sol quand vous la survolez soit 1900m d'altitude !

Source



Pays des Ecrins

<https://www.paysdesecrins.com>