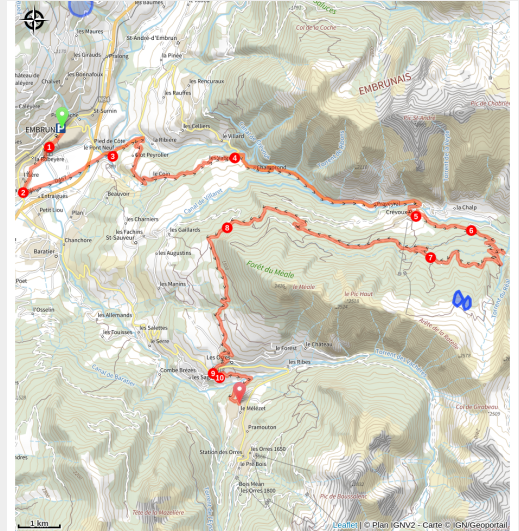


Embrun - Les Orres (TSP Gravel)

Hautes-Alpes



(Kinaphoto)



Motivé ? Ajouter une touche montagnarde à cette 1ere étape avec le Col du Parpaillon en aller-retour

Une étape essentiellement montante avec une belle mise en jambe sur de jolies routes de montagne agrémentées de paysages ouverts sur le lac de Serre-Ponçon et les Ecrins. La seconde partie emprunte des pistes forestières ombragées pour rejoindre le village des Orres et sa station de ski.

Infos pratiques

Pratique : Gravel

Durée : 3 h 15

Longueur : 38.1 km

Dénivelé positif : 2011 m

Difficulté : Bleu (facile)

Type : Etape

Thèmes : Col, Lac et glacier, Point de vue

Itinéraire

Départ : Embrun

Arrivée : Le Mélézet, Les Orres

Balisage :  GR  GRP  PR

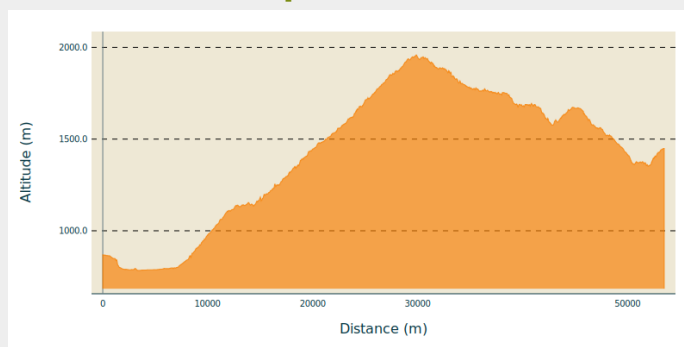
Communes : 1. Embrun

2. Saint-Sauveur

3. Crévoux

4. Les Orres

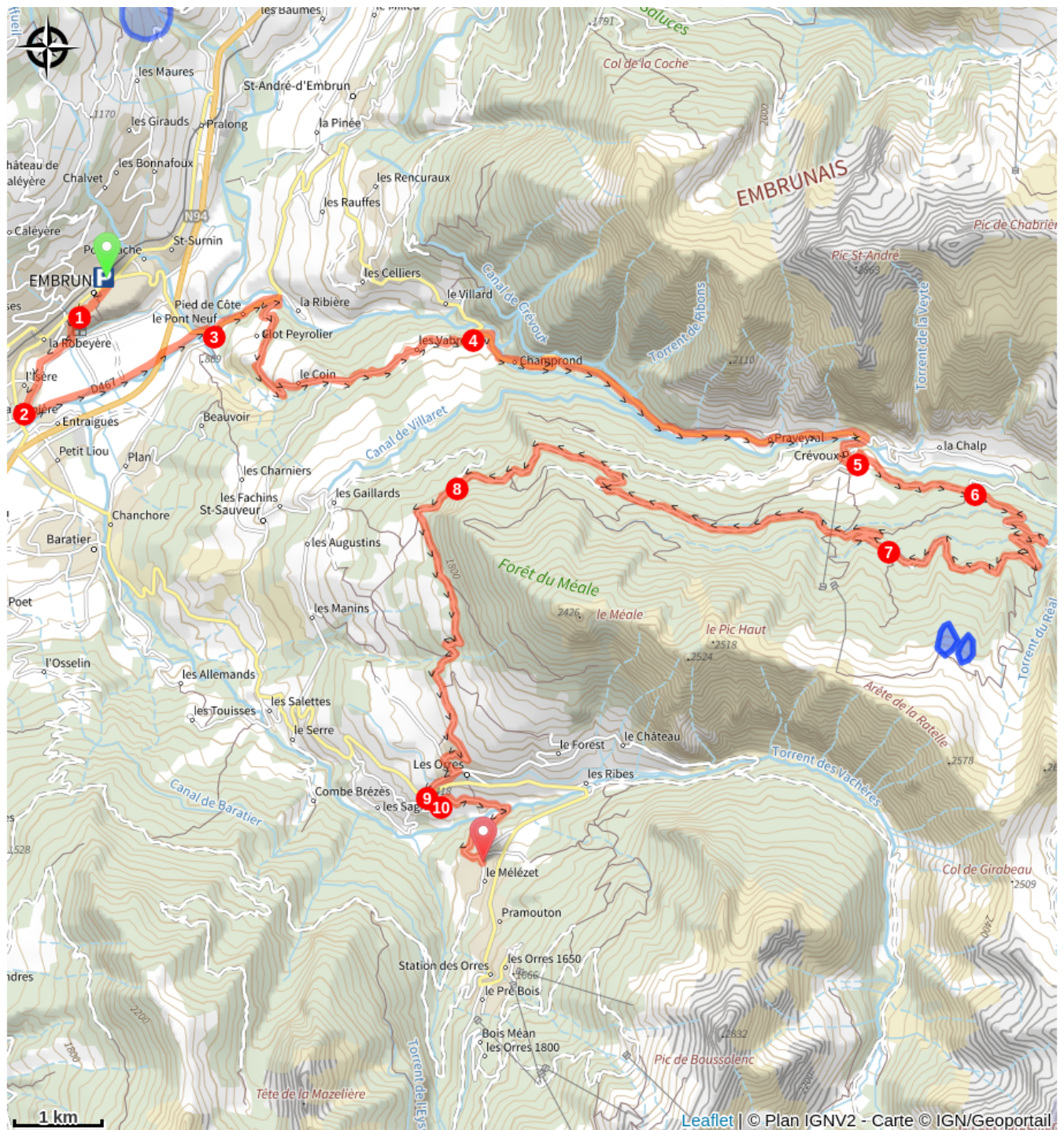
Profil altimétrique



Altitude min 784 m Altitude max 1959 m

1. Depuis la Gare d'Embrun, rejoindre le rond-point prendre la première sortie pour rejoindre la zone piétonne légèrement à gauche (direction de l'office du tourisme). Au bout de la zone piétonne prendre à droite puis à gauche au rond point (supermarché)
2. Au bout du parking du supermarché, aux Moulineaux, descendre par un petit chemin goudronné en direction du plan d'eau. /!\ le chemin est pentu avec des virages serrés et la partie basse a quelques cailloux. Au Chaffal continuer à droite. Au bout de la rue descendre à gauche et rejoindre la rive droite de la Durance.
3. Au bord de la Durance prendre à gauche la petite route qui longe la rivière. Passer sous un pont. À la route D994d, continuer à droite, traverser la Durance par le pont en bois puis prendre à gauche direction Saint-André d'Embrun.
4. Avant le pont sur le Crévoux, prendre à droite la petite route qui monte en direction de Clot Peyrolier Haut. Dans le hameau du "Coin Haut", continuer tout droit, Rejoindre le virage de la D39 et remonter, à droite, le torrent de Crévoux jusque Crévoux.
5. A Crévoux monter à droite en direction de la station (D39a). Depuis la place du village, monter la rue démarrant au monument aux morts. À "Champ La font 2", monter la piste caillouteuse en face en direction du hameau de La Chalp. Continuer tout droit sur le chemin principal jusqu'à la route.
6. Dans le virage, monter la route à droite jusqu'à l'aire de pique nique (Cabane des Espagnols)
7. A l'aire de Pique nique, prendre 2 fois à droite le chemin montant (présence d'une source en restant sur la route après le pont du Réal à droite). Rester sur la piste principale (Route forestière de Bouche Clauze). S'engager dans la descente, dans le virage d'une piste prendre à droite. Au carrefour continuer tout droit
8. Au carrefour de la piste DFCI H24, Continuer tout droit sur la piste principale pour rejoindre Les Orres village.
9. Au chef-lieu descendre à gauche vers l'église (fontaine le commun). Descendre ensuite la route en épingle à droite en direction de Embrun. A la route D40 prendre à gauche sur 20 m (Plan des hameaux) et descendre le chemin à droite peu visible (/!\ présence de cailloux)
10. A la route du Pont (D540), monter à gauche jusqu'au Melezet.

Sur votre route...



Toutes les informations pratiques

Les chiens de protection des troupeaux

Recommandations

Avant de partir vérifiez l'état de votre vélo, surveillez la météo et équipez vous selon la saison et la durée de votre randonnée.

Vous évoluez en zone de montagne, privilégiez des pneus de Gravel large, des freins à disque hydraulique et maîtrisez votre vitesse.

Prudence dans la descente du Hameau de Vière et pour rejoindre la vallée de la Durance.

Pour plus de confort faites appel à un moniteur de cyclisme

Secours : 112

Comment venir ?

Transports

SNCF : Gare de Chorges, Embrun <https://www.sncf-connect.com/>

Bus : Valserres, La Bâtie Neuve, Chorges, Puy Saint Eusèbe, Puy Sanières, Embrun Baratier, Les Orres, Remollon, Theus, Espinasse

Marseille-Briançon : (LER29)

Marseille, Nice : Lignes Express Régionales (LER) +33 (0)809 400 415

Grenoble : Transisère +33 (0)4 26 16 38 38

Gap-Barcelonnette (LER535)

Aire de covoiturage : Rond point des Orres - 05200 Baratier

Avion :

Aéroport Marseille Provence (188km) - +33 (0)820 811 414

Aéroport Grenoble Alpes Isère (158km) - +33 (0)4 76 65 48 48

Aéroport Lyon Saint Exupéry - (203 km) +33 (0)826 800 826

Aéroport Turin Caselle - (178km) + 39 011 567 63 83

Accès routier

De Grenoble, Lyon, Paris : RN 85 ou RN 75. A Gap RN 94 direction Briançon.

De Marseille, Montpellier A51 jusqu'à La Saulce, poursuivre en direction de Tallard (D942) et Briançon (RN 94).

Parking conseillé

Parking du plan d'eau, Embrun

Source



Serre-Ponçon

<https://www.serreponcon.com>