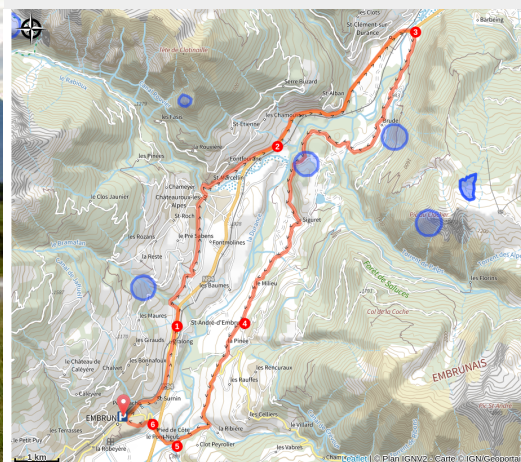


D'une rive à l'autre de la Durance

Hautes-Alpes



(Clémence DEBENATH)



D'une rive à l'autre de la Durance, cet itinéraire vous emmène à la découverte des villages et des hameaux. Soyez curieux, ils abritent de nombreux musées !

Soyez assurés de ne jamais vous ennuyer sur cet itinéraire ! Points de vue, routes agréables et patrimoine local se découvrent au fur et à mesure que l'on traverse les villages et les hameaux situés tout proche de la Durance. Étapes par étapes, vous serez charmés par ces lieux typiques coincés dans cette vallée de la Durance.

Infos pratiques

Pratique : Cyclo

Durée : 2 h

Longueur : 29.9 km

Dénivelé positif : 912 m

Difficulté : Vert (très facile)

Type : Boucle

Thèmes : Histoire et architecture, Lac et glacier

Itinéraire

Départ : Parking gare d'Embrun

Arrivée : Parking gare d'Embrun

Communes : 1. Embrun

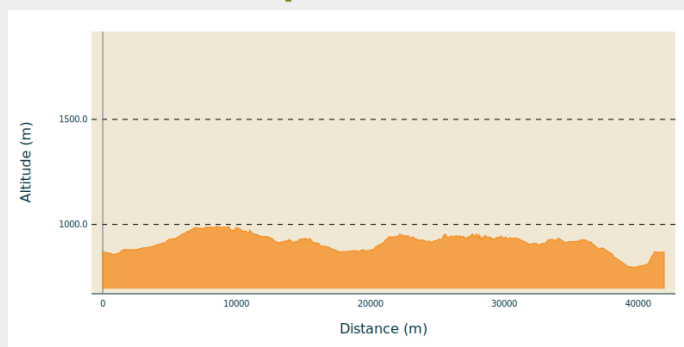
2. Châteauroux-les-Alpes

3. Saint-Clément-sur-Durance

4. Saint-André-d'Embrun

5. Saint-Sauveur

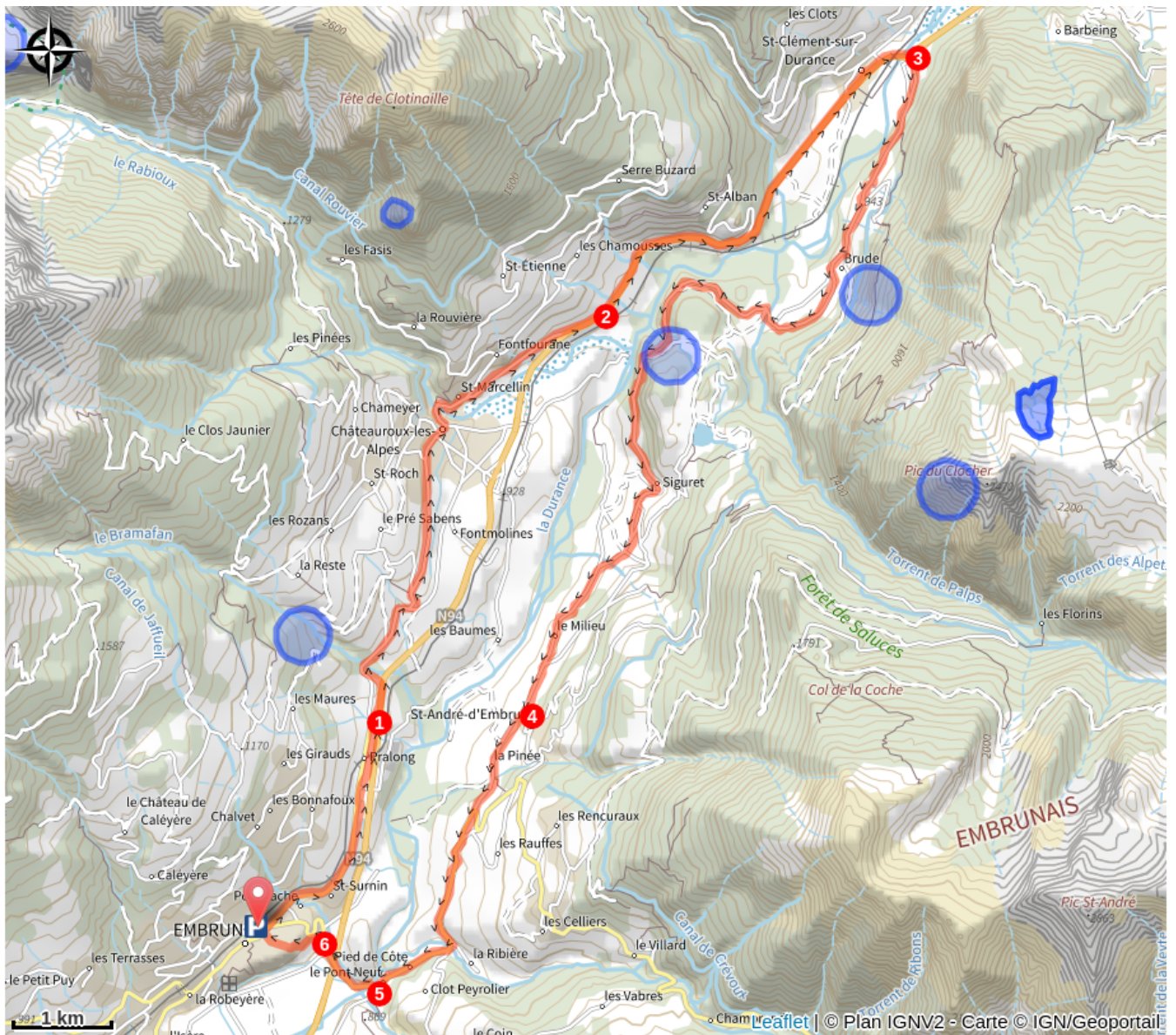
Profil altimétrique



Altitude min 794 m Altitude max 991 m

1. De la gare d'Embrun, descendre vers le centre-ville et, au rond-point, partir à gauche en direction de Briançon. Continuer toujours tout droit, dépasser la caserne de pompiers et atteindre un virage juste avant un grand rond-point (peu après être passé sous un pont ferroviaire).
2. Se diriger maintenant vers Châteauroux-les-Alpes en empruntant la D994h. Traverser ensuite cette commune et poursuivre toujours tout droit jusqu'à rejoindre la N94.
3. S'élancer sur cette voie assez fréquentée par moment et, avec prudence, rouler correctement sur la droite. Au bout de 4 km, entrer dans Saint-Clément-sur-Durance. Traverser le village puis, après avoir franchi le pont au-dessus de la Durance, bifurquer à droite en direction de Saint-André d'Embrun.
4. S'ensuivent légères montées et descentes, tout en longeant la Durance et en profitant de beaux points de vue. Traverser également plusieurs hameaux avant d'arriver au pied de Saint-André d'Embrun.
5. Continuer tout droit, toujours sur la D994d, en direction d'Embrun. Faire 4 km et, au STOP, prendre à droite et enjamber la Durance en empruntant un pont métallique (plancher bois) vers la citadelle d'Embrun.
6. Rejoindre enfin, par une tout dernière côte, le point de départ.

Sur votre route...



Toutes les informations pratiques

Recommandations

- Respecter le sens de circulation des parcours.
- Respecter les autres usagers de la route.
- Le port du casque est obligatoire
- N'hésitez pas à consulter info route 05 avant de partir

Comment venir ?

Transports

Depuis **Gap** :

- Réseau Zou! : Ligne 69 / Fréquence : 5 fois par jour

Depuis **Briançon**

- Réseau Zou! : Ligne 69 / Fréquence : Toutes les 4h

Plus d'infos : <https://zou.maregionsud.fr>

- SNCF bus

Plus d'infos : <https://www.sncf-connect.com>

Accès routier

Suivre la N94 de Gap ou de Briançon en direction d'Embrun puis le centre-ville et la gare.

Parking conseillé

Parking de la Gare, Embrun

Zones de sensibilité environnementale

Le long de votre itinéraire, vous allez traverser des zones de sensibilité liées à la présence d'une espèce ou d'un milieu particulier. Dans ces zones, un comportement adapté permet de contribuer à leur préservation. Pour plus d'informations détaillées, des fiches spécifiques sont accessibles pour chaque zone.

Faucon pèlerin

Période de sensibilité : Février, Mars, Avril, Mai, Juin

Contact : Parc National des Écrins
Julien Charron
julien.charron@ecrins-parcnational.fr

Nidification du Faucon pèlerin.

Les pratiques qui peuvent avoir une interaction avec le Faucon pèlerin en période de nidification sont principalement le vol libre et les pratiques verticales ou en falaise, comme l'escalade ou l'alpinisme. Merci d'éviter cette zone !

En cas de survol merci de rester au-dessus de 1710m d'altitude à une distance de 300m sol.

Circaète Jean-le-Blanc

Période de sensibilité : Mars, Avril, Mai, Juin, Juillet, Août, Septembre

Contact : Parc National des Écrins
Julien Charron
julien.charron@ecrins-parcnational.fr

Nidification du Circaète-Jean-le-Blanc

Les pratiques qui peuvent avoir une interaction avec le Circaète-Jean-le-Blanc en période de nidification sont principalement les pratiques aériennes comme le vol libre ou le vol motorisé.

Merci d'essayer d'éviter la zone ou de rester à une distance minimale de 300m sol quand vous la survolez soit 1410m d'altitude !

Source



Serre-Ponçon

<https://www.serreponcon.com>