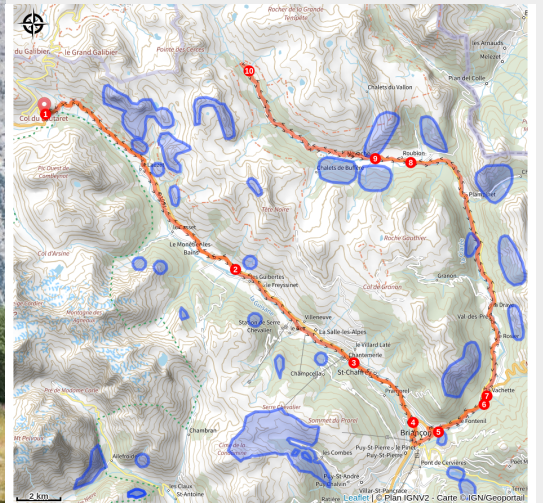


# Du Col du Lautaret à la haute vallée de la Clarée

Hautes-Alpes



Vélo col du Lautaret (©Thibaut Blais)



A parti du col du Lautaret, ce parcours vous fera découvrir un écrin de nature exceptionnel : la haute vallée de la Clarée.

## Infos pratiques

Pratique : VTT

Durée : 7 h

Longueur : 117.0 km

Dénivelé positif : 3075 m

Difficulté : Rouge (difficile)

Type : Aller-retour

Thèmes : Col, Flore, Point de vue

# Itinéraire

**Départ** : Col du Lautaret

**Arrivée** : Col du Lautaret

**Communes** : 1. Le Monêtier-les-Bains

2. La Salle-les-Alpes

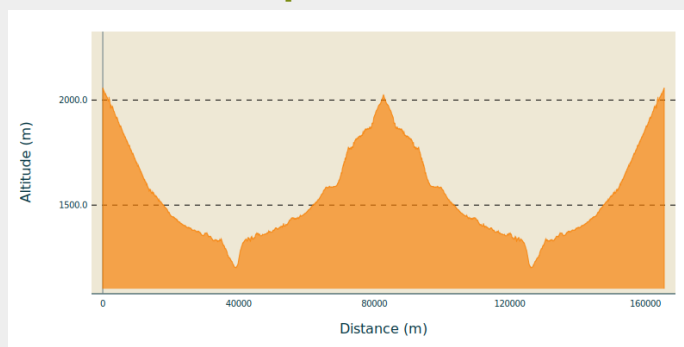
3. Saint-Chaffrey

4. Briançon

5. Val-des-Prés

6. Névache

## Profil altimétrique

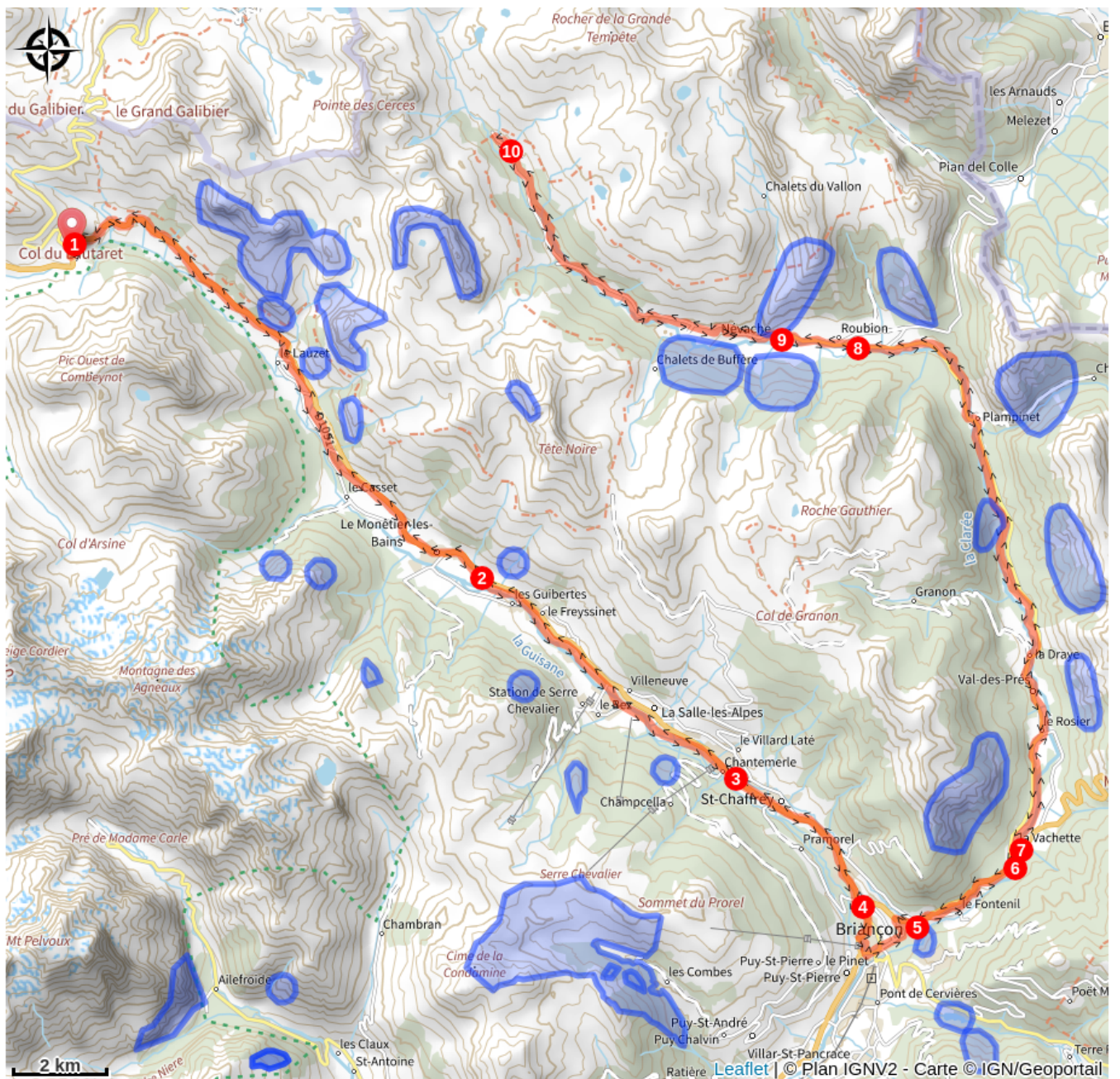


Altitude min 1202 m Altitude max 2057 m

1. Du parcours, prendre la route sur la gauche en direction de Briançon sur la RD 1091 et redescendre la vallée de Serre Chevalier.
2. Arrivé à Monêtier-les-Bains, continuer tout droit en direction de Briançon.
3. Traverser ensuite les villages de La Salle Les Alpes - Serre Chevalier 1400 et Chantemerle - Serre Chevalier 1350.
4. Arrivé à Briançon, prendre la première route à gauche après le panneau d'entrée en agglomération sur l'Avenue de Grenoble. Continuer tout droit jusqu'au rond-point du Champ de Mars.
5. Au rond-point du Champ de Mars, prendre la 5e sortie à gauche en direction de Montgenèvre, sur la RN 94.
6. Arrivé au carrefour de La Vachette, prendre la voie de gauche et tourner en direction de Névache - Vallée de la Clarée, sur la RD 944G.
7. Dans le village de La Vachette, à l'église, prendre à gauche en direction de Névache. Continuer tout droit pendant 15 km (Attention à la traversée de Val-des-Prés en juillet/août qui est réglementée par un feu alternatif).
8. Arrivé à Névache - Roubion, rester sur la route principale en direction de Ville Haute et de la haute vallée de la Clarée.
9. Arrivé à Névache - Ville Haute, prendre à droite au rond-point en direction de la haute vallée sur la RD 301T.
10. Passé le village, continuer tout droit jusqu'à l'arrivée à Laval (environ 10 km) - (Attention à la circulation et aux navettes de la haute vallée en juillet et août).

Le retour se fait par le même chemin

# Sur votre route...



# Toutes les informations pratiques

## Comment venir ?

Parking conseillé

Parking du col

# Zones de sensibilité environnementale

Le long de votre itinéraire, vous allez traverser des zones de sensibilité liées à la présence d'une espèce ou d'un milieu particulier. Dans ces zones, un comportement adapté permet de contribuer à leur préservation. Pour plus d'informations détaillées, des fiches spécifiques sont accessibles pour chaque zone.

## Aigle royal

Période de sensibilité : Janvier, Février, Mars, Avril, Mai, Juin, Juillet, Août

Contact : LPO PACA - Antenne de Briançon  
04 92 21 94 17  
hautes-alpes@lpo.fr

Nidification de l'Aigle royal (espèce protégée)

Les pratiques qui peuvent avoir une interaction avec l'Aigle royal en période de nidification sont principalement le **vol libre et les pratiques verticales ou en falaise, comme l'escalade ou l'alpinisme**. Merci d'éviter cette zone !

## Aigle royal

Période de sensibilité : Janvier, Février, Mars, Avril, Mai, Juin, Juillet, Août

Contact : LPO PACA - Antenne de Briançon  
04 92 21 94 17  
hautes-alpes@lpo.fr

Nidification de l'Aigle royal (espèce protégée)

Les pratiques qui peuvent avoir une interaction avec l'Aigle royal en période de nidification sont principalement le **vol libre et les pratiques verticales ou en falaise, comme l'escalade ou l'alpinisme**. Merci d'éviter cette zone !

## Aigle royal

Période de sensibilité : Janvier, Février, Mars, Avril, Mai, Juin, Juillet, Août

Contact : LPO PACA - Antenne de Briançon  
04 92 21 94 17  
hautes-alpes@lpo.fr

Nidification de l'Aigle royal (espèce protégée)

Les pratiques qui peuvent avoir une interaction avec l'Aigle royal en période de nidification sont principalement le **vol libre et les pratiques verticales ou en falaise, comme l'escalade ou l'alpinisme**. Merci d'éviter cette zone !

## **Grand-duc d'Europe**

Période de sensibilité : Janvier, Février, Mars, Avril, Mai, Juin, Juillet, Août, Décembre

Contact : LPO PACA - Antenne de Briançon  
04 92 21 94 17  
hautes-alpes@lpo.fr

Nidification du Grand-duc d'Europe (espèce protégée)

Les pratiques qui peuvent avoir une interaction avec le Grand-duc d'Europe en période de nidification sont principalement le **vol libre, les vols motorisés et les pratiques verticales ou en falaise, comme l'escalade ou l'alpinisme**. Merci d'éviter cette zone !

## **Faucon pèlerin**

Période de sensibilité : Février, Mars, Avril, Mai, Juin

Contact : Parc National des Écrins  
Julien Charron  
julien.charron@ecrins-parcnational.fr

Nidification du Faucon pèlerin.

Les pratiques qui peuvent avoir une interaction avec le Faucon pèlerin en période de nidification sont principalement le vol libre et les pratiques verticales ou en falaise, comme l'escalade ou l'alpinisme. Merci d'éviter cette zone !

En cas de survol merci de rester au-dessus de 2500m d'altitude à une distance de 300m sol.

## **Aigle royal**

Période de sensibilité : Janvier, Février, Mars, Avril, Mai, Juin, Juillet, Août

Contact : Parc National des Écrins  
Julien Charron  
julien.charron@ecrins-parcnational.fr

Nidification de l'Aigle royal

Les pratiques qui peuvent avoir une interaction avec l'Aigle royal en période de nidification sont principalement le vol libre et les pratiques verticales ou en falaise, comme l'escalade ou l'alpinisme. Merci d'éviter cette zone et de privilégier un survol de la zone à une distance de survol de 300m sol soit à une altitude minimale de 2350m.

## **Grand-duc d'Europe**

Période de sensibilité : Janvier, Février, Mars, Avril, Mai, Juin, Juillet, Août, Décembre

Contact : LPO PACA - Antenne de Briançon  
04 92 21 94 17  
hautes-alpes@lpo.fr

Nidification du Grand-duc d'Europe (espèce protégée)

Les pratiques qui peuvent avoir une interaction avec le Grand-duc d'Europe en période de nidification sont principalement le **vol libre, les vols motorisés et les pratiques verticales ou en falaise, comme l'escalade ou l'alpinisme**. Merci d'éviter cette zone !

## Source



Apidae

<http://www.apidae-tourisme.com>



Office de Tourisme des Hautes Vallées

<https://www.hautesvallees.com>