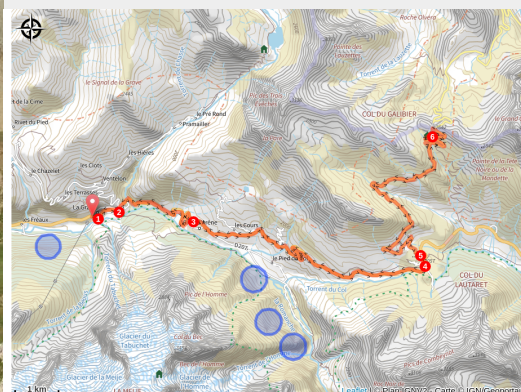


# De La Grave au Col du Galibier

Hautes-Alpes



De La Grave au col du Galibier - Hautes Vallées (©S.Selberg)



Partez à la conquête d'un des cols les plus mythiques du Tour de France : le col du Galibier !

## Infos pratiques

Pratique : VTT

Durée : 5 h

Longueur : 38.9 km

Dénivelé positif : 1894 m

Difficulté : Rouge (difficile)

Type : Aller-retour

Thèmes : Col, Point de vue

# Itinéraire

**Départ** : La Grave

**Arrivée** : La Grave

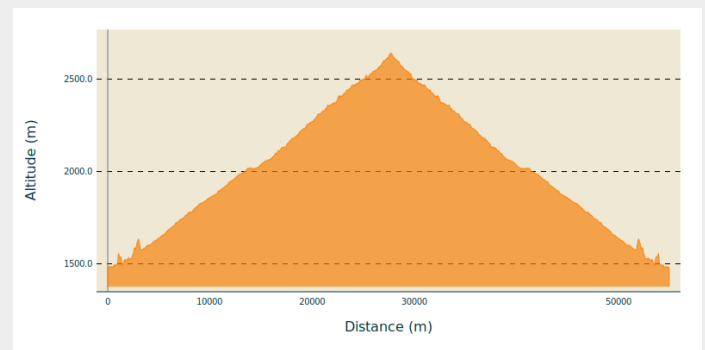
**Communes** : 1. La Grave

2. Villar-d'Arène

3. Le Monétier-les-Bains

4. Valloire

## Profil altimétrique

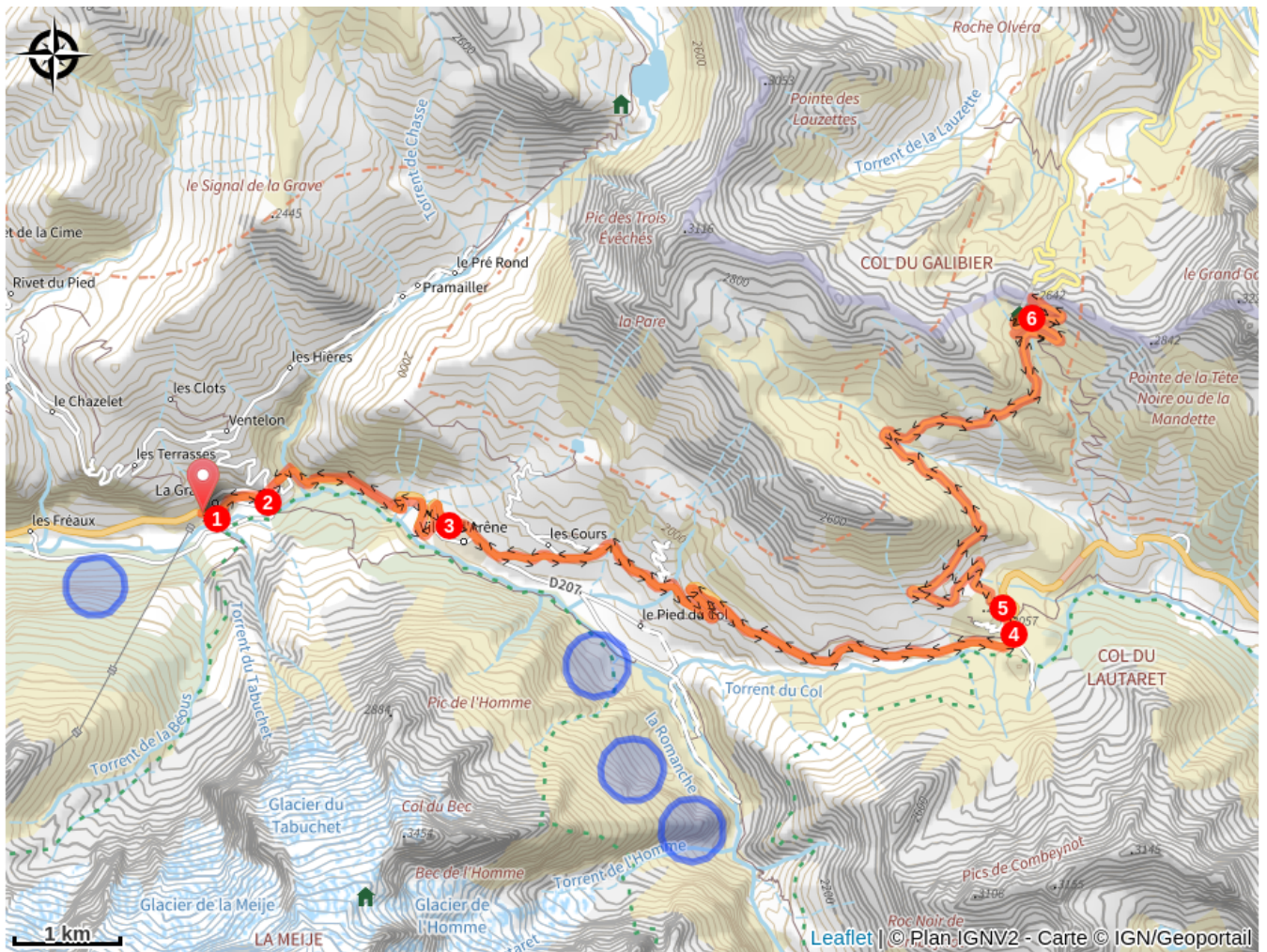


Altitude min 1476 m Altitude max 2641 m

1. Prendre à droite à la sortie du parking en direction de Briançon et continuer tout droit sur la RD 1091.
2. A la sortie du village de La Grave, traverser le tunnel du Serre du Coin puis celui des Ardoisières (attention les tunnels sont peu éclairés)
3. A la sortie du Tunnel, continuer sur la route RD 1091 et contourner le village de Villar d'Arène
4. A la sortie de Villar d'Arène, continuer en direction de Briançon, jusqu'au sommet du col du Lautaret
5. Arrivé au col du Lautaret, prendre à gauche en direction du col du Galibier sur la RD 902. Monter en pendant 6 km environ.
6. Arrivé devant le tunnel, prendre à droite et continuer l'ascension du col du Galibier jusqu'à son point culminant.

Le retour à La Grave se fait par le même chemin

# Sur votre route...



# Toutes les informations pratiques

## Comment venir ?

Parking conseillé

Parking du téléphérique

## Source



Apidae

<http://www.apidae-tourisme.com>



**HAUTES  
VALLEES**  
LA GRASSE - LA CLUSSE - L'ISÈRE

Office de Tourisme des Hautes Vallées

<https://www.hautesvallees.com>