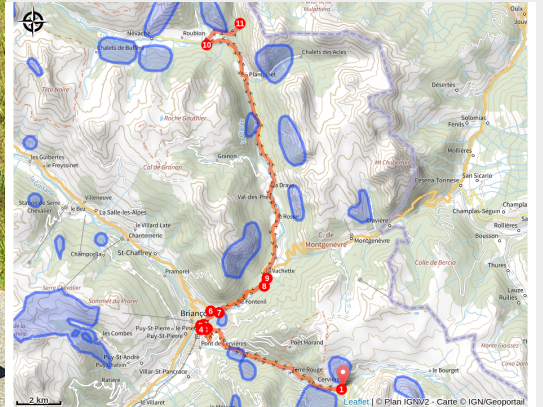


De Cervières au Col de l'Échelle

Hautes-Alpes



De Cervières au Col de l'Échelle_Cervièrès (©Nordic Névache)



Du pied du col de l'Izoard, découvrez un autre secteur des Hautes Vallées : la vallée de la Clarée et le col de l'Echelle.

Infos pratiques

Pratique : VTT

Durée : 4 h 9

Longueur : 62.0 km

Dénivelé positif : 1925 m

Difficulté : Rouge (difficile)

Type : Aller-retour

Thèmes : Col, Point de vue

Itinéraire

Départ : Cervières

Arrivée : Cervières

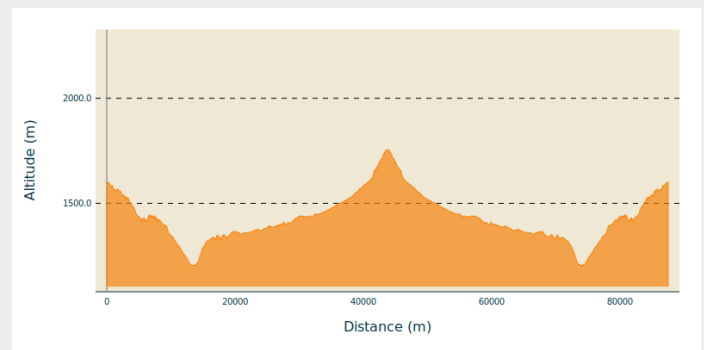
Communes : 1. Cervières

2. Briançon

3. Val-des-Prés

4. Névache

Profil altimétrique



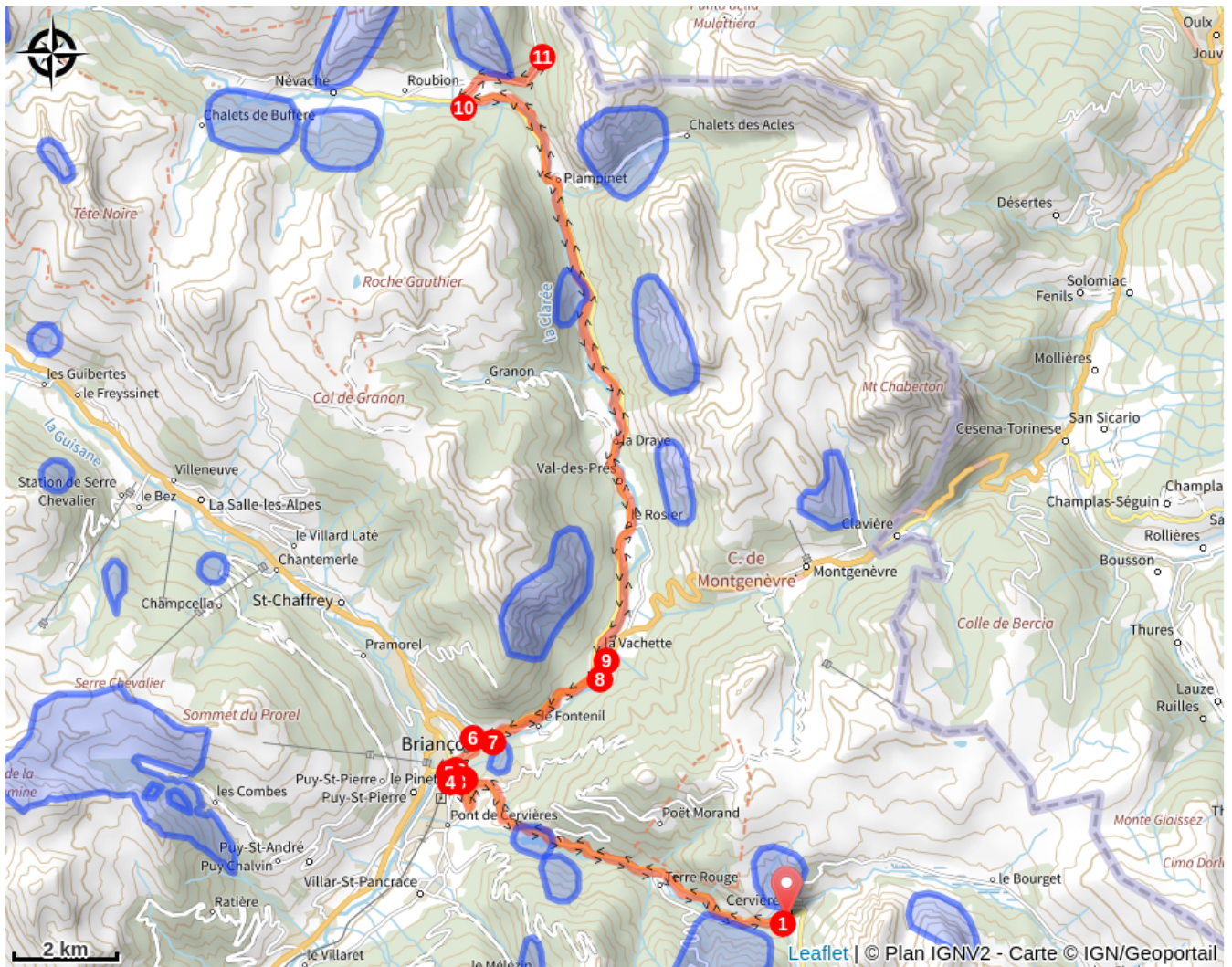
Altitude min 1203 m Altitude max 1755 m

1. A la sortie du parking, prendre à droite sur la RD 902 pour rejoindre Briançon.
2. Arrivé à Briançon, au hameau de Font Christianne, continuer tout droit sur la RD 902 jusqu'au rond-point de l'Izoard.
3. Au rond-point, prendre la 4e sortie. Puis, prendre la 1ère route à droite en suivant le panneau "Toutes directions - Gap".
4. Au rond-point devant E.Leclerc, prendre la 1ère sortie à droite et traverser le pont.
5. Au rond-point suivant, prendre la 1ère sortie à droite, puis continuer tout droit pour prendre la Chaussée (rue à forte pente).
6. Remonter toute la Chaussée jusqu'au cédez-le-passage. A l'intersection, prendre à droite en direction de "Turin - Montgenèvre - Névache".
7. Au rond-point du Champ de Mars, continuer en direction de Turin pour sortir de Briançon, sur la RN 94.
8. Au bout de quelques kilomètres, à la hauteur de La Vachette, prendre à gauche en direction de la "vallée de la Clarée, Névache, Val-des-Prés", sur la RD 944G.
9. Dans le village de La Vachette, à l'église, prendre à gauche en direction de Névache. Continuer tout droit pendant 15 km (Attention à la traversée de Val-des-Prés en juillet/août qui est réglementée par un feu alternatif).
10. Arrivé à Névache - Roubion, prendre à droite en direction du Col de l'Echelle et attaquer l'ascension.
11. Arrivé au point culminant, continuer tout droit et s'arrêter juste avant la redescente sur l'Italie.

Le retour se fait par le même itinéraire.

12. Attention, arrivé en bas de la Chaussée à Briançon, au rond-point, prendre la sortie la plus à gauche pour récupérer la rue Centrale (rue à sens unique). Au bout de la rue Centrale, prendre la direction du col de l'Izoard au rond-point pour retourner à Cervières.

Sur votre route...



Toutes les informations pratiques

Comment venir ?

Parking conseillé

Parking de l'hôtel de l'Izoard

Zones de sensibilité environnementale

Le long de votre itinéraire, vous allez traverser des zones de sensibilité liées à la présence d'une espèce ou d'un milieu particulier. Dans ces zones, un comportement adapté permet de contribuer à leur préservation. Pour plus d'informations détaillées, des fiches spécifiques sont accessibles pour chaque zone.

Aigle royal

Période de sensibilité : Janvier, Février, Mars, Avril, Mai, Juin, Juillet, Août

Contact : LPO PACA - Antenne de Briançon
04 92 21 94 17
hautes-alpes@lpo.fr

Nidification de l'Aigle royal (espèce protégée)

Les pratiques qui peuvent avoir une interaction avec l'Aigle royal en période de nidification sont principalement le **vol libre et les pratiques verticales ou en falaise, comme l'escalade ou l'alpinisme**. Merci d'éviter cette zone !

Grand-duc d'Europe

Période de sensibilité : Janvier, Février, Mars, Avril, Mai, Juin, Juillet, Août, Décembre

Contact : LPO PACA - Antenne de Briançon
04 92 21 94 17
hautes-alpes@lpo.fr

Nidification du Grand-duc d'Europe (espèce protégée)

Les pratiques qui peuvent avoir une interaction avec le Grand-duc d'Europe en période de nidification sont principalement le **vol libre, les vols motorisés et les pratiques verticales ou en falaise**, comme l'escalade ou l'alpinisme. Merci d'éviter cette zone !

Grand-duc d'Europe

Période de sensibilité : Janvier, Février, Mars, Avril, Mai, Juin, Juillet, Août, Décembre

Contact : LPO PACA - Antenne de Briançon
04 92 21 94 17
hautes-alpes@lpo.fr

Nidification du Grand-duc d'Europe (espèce protégée)

Les pratiques qui peuvent avoir une interaction avec le Grand-duc d'Europe en période de nidification sont principalement le **vol libre, les vols motorisés et les pratiques verticales ou en falaise, comme l'escalade ou l'alpinisme**. Merci d'éviter cette zone !

Faucon pèlerin

Période de sensibilité : Février, Mars, Avril, Mai, Juin

Contact : LPO PACA - Antenne de Briançon
04 92 21 94 17
hautes-alpes@lpo.fr

Nidification du Faucon pèlerin (espèce protégée)

Les pratiques qui peuvent avoir une interaction avec le Faucon pèlerin en période de nidification sont principalement **le vol libre, les vols motorisés et les pratiques verticales ou en falaise, comme l'escalade ou l'alpinisme**. Merci d'éviter cette zone !

Grand-duc d'Europe

Période de sensibilité : Janvier, Février, Mars, Avril, Mai, Juin, Juillet, Août, Décembre

Contact : LPO PACA - Antenne de Briançon
04 92 21 94 17
hautes-alpes@lpo.fr

Nidification du Grand-duc d'Europe (espèce protégée)

Les pratiques qui peuvent avoir une interaction avec le Grand-duc d'Europe en période de nidification sont principalement le **vol libre, les vols motorisés et les pratiques verticales ou en falaise, comme l'escalade ou l'alpinisme**. Merci d'éviter cette zone !

Circaète Jean-le-Blanc

Période de sensibilité : Mars, Avril, Mai, Juin, Juillet, Août, Septembre

Contact : LPO PACA - Antenne de Briançon
04 92 21 94 17
hautes-alpes@lpo.fr

Nidification du Circaète-Jean-le-Blanc (espèce protégée)

Les pratiques qui peuvent avoir une interaction avec le Circaète-Jean-le-Blanc en période de nidification sont principalement les pratiques aériennes comme **le vol libre ou le vol motorisé**. Merci d'éviter cette zone !

Grand-duc d'Europe

Période de sensibilité : Janvier, Février, Mars, Avril, Mai, Juin, Juillet, Août, Décembre

Contact : LPO PACA - Antenne de Briançon
04 92 21 94 17
hautes-alpes@lpo.fr

Nidification du Grand-duc d'Europe (espèce protégée)

Les pratiques qui peuvent avoir une interaction avec le Grand-duc d'Europe en période de nidification sont principalement le **vol libre, les vols motorisés et les pratiques verticales ou en falaise, comme l'escalade ou l'alpinisme**. Merci d'éviter cette zone !

Source



Apidae

<http://www.apidae-tourisme.com>



Office de Tourisme des Hautes Vallées

<https://www.hautesvallees.com>