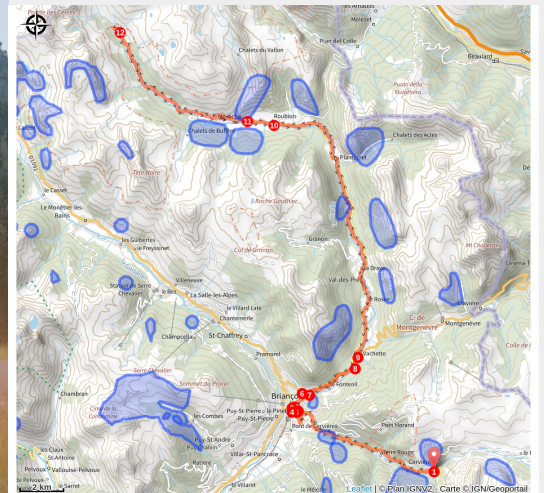


De Cervières à la haute vallée de la Clarée

Hautes-Alpes



De Cervières à la haute vallée de la Clarée_Cervières (©Thibaut Blais)



Ce parcours, au départ de Cervières met en lumière la haute vallée lumineuse et fleurie de la Clarée.

Infos pratiques

Pratique : VTT

Durée : 5 h 9

Longueur : 81.3 km

Dénivelé positif : 2456 m

Difficulté : Rouge (difficile)

Type : Aller-retour

Thèmes : Flore, Point de vue

Itinéraire

Départ : Cervières

Arrivée : Cervières

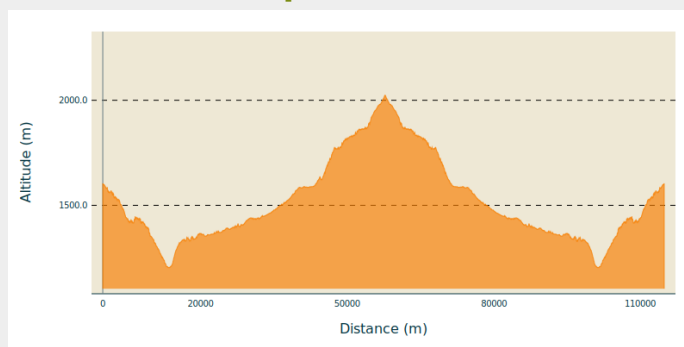
Communes : 1. Cervières

2. Briançon

3. Val-des-Prés

4. Névache

Profil altimétrique



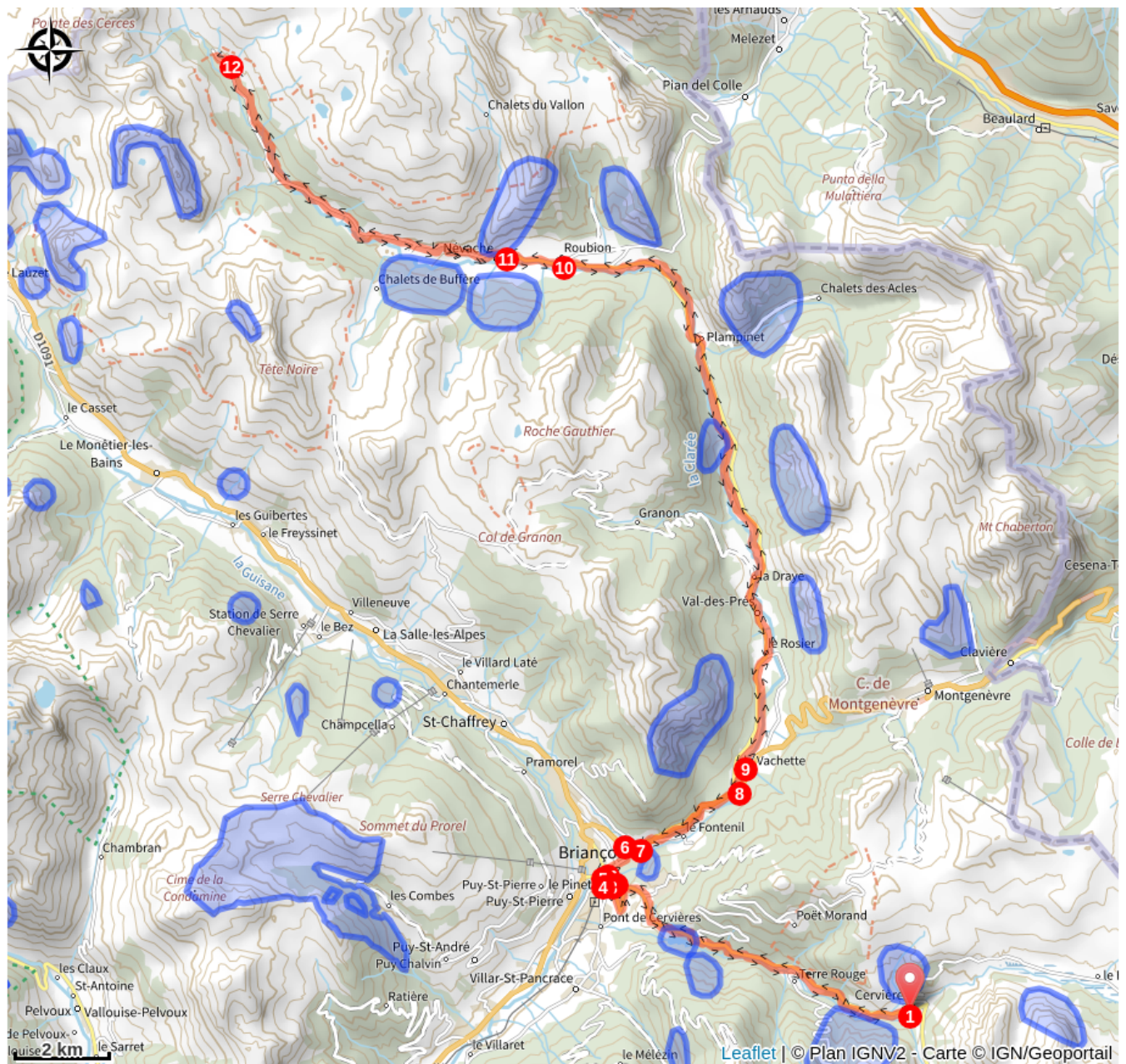
Altitude min 1203 m Altitude max 2024 m

1. A la sortie du parking, prendre à droite sur la RD 902 pour rejoindre Briançon.
2. Arrivé à Briançon, au hameau de Font Christianne, continuer tout droit sur la RD 902 jusqu'à l'arrivée au rond-point de l'Izoard.
3. Au rond-point, prendre la 4e sortie. Puis, prendre la 1ère route à droite en suivant le panneau "Toutes directions - Gap".
4. Au rond-point devant E.Leclerc, prendre la 1ère sortie à droite et traverser le pont.
5. Au rond-point suivant, prendre la 1ère sortie à droite, puis continuer tout droit pour prendre la Chaussée (rue à forte pente).
6. Remonter toute la Chaussée jusqu'au cédez-le-passage. A l'intersection, prendre à droite en direction de "Turin - Montgenèvre - Névache".
7. Au rond-point du Champ de Mars, continuer en direction de Turin pour sortir de Briançon, sur la RN 94.
8. Au bout de 7 km environ, à la hauteur de La Vachette, prendre à gauche en direction de la "vallée de la Clarée, Névache, Val-des-Prés", sur la RD 944G.
9. Dans le village de La Vachette, à l'église, prendre à gauche en direction de Névache. Continuer tout droit pendant 15 km (Attention à la traversée de Val-des-Prés en juillet/août qui est réglementée par un feu alternatif).
10. Arrivé à Névache - Roubion, rester sur la route principale en direction de Ville Haute et de la haute vallée de la Clarée.
11. Arrivé à Névache - Ville Haute, prendre à droite au rond-point en direction de la haute vallée sur la RD 301T.
12. Passé le village, continuer tout droit jusqu'à l'arrivée à Laval (environ 10 km) - (Attention à la circulation et aux navettes de la haute vallée en juillet et août).

Le retour se fait par le même itinéraire.

13. Attention, arrivé en bas de la Chaussée à Briançon, au rond-point, prendre la sortie la plus à gauche pour prendre la rue Centrale (rue à sens unique). Au bout de la rue Centrale, prendre la direction du col de l'Izoard au rond-point pour retourner à Cervières.

Sur votre route...



Toutes les informations pratiques

Comment venir ?

Parking conseillé

Parking de l'hôtel de l'Izoard

Zones de sensibilité environnementale

Le long de votre itinéraire, vous allez traverser des zones de sensibilité liées à la présence d'une espèce ou d'un milieu particulier. Dans ces zones, un comportement adapté permet de contribuer à leur préservation. Pour plus d'informations détaillées, des fiches spécifiques sont accessibles pour chaque zone.

Aigle royal

Période de sensibilité : Janvier, Février, Mars, Avril, Mai, Juin, Juillet, Août

Contact : LPO PACA - Antenne de Briançon
04 92 21 94 17
hautes-alpes@lpo.fr

Nidification de l'Aigle royal (espèce protégée)

Les pratiques qui peuvent avoir une interaction avec l'Aigle royal en période de nidification sont principalement le **vol libre et les pratiques verticales ou en falaise, comme l'escalade ou l'alpinisme**. Merci d'éviter cette zone !

Aigle royal

Période de sensibilité : Janvier, Février, Mars, Avril, Mai, Juin, Juillet, Août

Contact : LPO PACA - Antenne de Briançon
04 92 21 94 17
hautes-alpes@lpo.fr

Nidification de l'Aigle royal (espèce protégée)

Les pratiques qui peuvent avoir une interaction avec l'Aigle royal en période de nidification sont principalement le **vol libre et les pratiques verticales ou en falaise, comme l'escalade ou l'alpinisme**. Merci d'éviter cette zone !

Aigle royal

Période de sensibilité : Janvier, Février, Mars, Avril, Mai, Juin, Juillet, Août

Contact : LPO PACA - Antenne de Briançon
04 92 21 94 17
hautes-alpes@lpo.fr

Nidification de l'Aigle royal (espèce protégée)

Les pratiques qui peuvent avoir une interaction avec l'Aigle royal en période de nidification sont principalement le **vol libre et les pratiques verticales ou en falaise, comme l'escalade ou l'alpinisme**. Merci d'éviter cette zone !

Aigle royal

Période de sensibilité : Janvier, Février, Mars, Avril, Mai, Juin, Juillet, Août

Contact : LPO PACA - Antenne de Briançon
04 92 21 94 17
hautes-alpes@lpo.fr

Nidification de l'Aigle royal (espèce protégée)

Les pratiques qui peuvent avoir une interaction avec l'Aigle royal en période de nidification sont principalement le **vol libre et les pratiques verticales ou en falaise, comme l'escalade ou l'alpinisme**. Merci d'éviter cette zone !

Grand-duc d'Europe

Période de sensibilité : Janvier, Février, Mars, Avril, Mai, Juin, Juillet, Août, Décembre

Contact : LPO PACA - Antenne de Briançon
04 92 21 94 17
hautes-alpes@lpo.fr

Nidification du Grand-duc d'Europe (espèce protégée)

Les pratiques qui peuvent avoir une interaction avec le Grand-duc d'Europe en période de nidification sont principalement le **vol libre, les vols motorisés et les pratiques verticales ou en falaise, comme l'escalade ou l'alpinisme**. Merci d'éviter cette zone !

Faucon pèlerin

Période de sensibilité : Février, Mars, Avril, Mai, Juin

Contact : LPO PACA - Antenne de Briançon
04 92 21 94 17
hautes-alpes@lpo.fr

Nidification du Faucon pèlerin (espèce protégée)

Les pratiques qui peuvent avoir une interaction avec le Faucon pèlerin en période de nidification sont principalement le **vol libre, les vols motorisés et les pratiques verticales ou en falaise, comme l'escalade ou l'alpinisme**. Merci d'éviter cette zone !

Grand-duc d'Europe

Période de sensibilité : Janvier, Février, Mars, Avril, Mai, Juin, Juillet, Août, Décembre

Contact : LPO PACA - Antenne de Briançon
04 92 21 94 17
hautes-alpes@lpo.fr

Nidification du Grand-duc d'Europe (espèce protégée)

Les pratiques qui peuvent avoir une interaction avec le Grand-duc d'Europe en période de nidification sont principalement le **vol libre, les vols motorisés et les pratiques verticales ou en falaise, comme l'escalade ou l'alpinisme**. Merci d'éviter cette zone !

Circaète Jean-le-Blanc

Période de sensibilité : Mars, Avril, Mai, Juin, Juillet, Août, Septembre

Contact : LPO PACA - Antenne de Briançon
04 92 21 94 17
hautes-alpes@lpo.fr

Nidification du Circaète-Jean-le-Blanc (espèce protégée)

Les pratiques qui peuvent avoir une interaction avec le Circaète-Jean-le-Blanc en période de nidification sont principalement les pratiques aériennes comme **le vol libre ou le vol motorisé**. Merci d'éviter cette zone !

Grand-duc d'Europe

Période de sensibilité : Janvier, Février, Mars, Avril, Mai, Juin, Juillet, Août, Décembre

Contact : LPO PACA - Antenne de Briançon
04 92 21 94 17
hautes-alpes@lpo.fr

Nidification du Grand-duc d'Europe (espèce protégée)

Les pratiques qui peuvent avoir une interaction avec le Grand-duc d'Europe en période de nidification sont principalement le **vol libre, les vols motorisés et les pratiques verticales ou en falaise, comme l'escalade ou l'alpinisme**. Merci d'éviter cette zone !

Source



Apidae
<http://www.apidae-tourisme.com>



Office de Tourisme des Hautes Vallées
<https://www.hautesvallees.com>