

Boucle 62 - Pierre Arnoux

Hautes-Alpes



(Emmanuel DANJOU)



Un point de vue incontournable sur le lac de Serre-Ponçon : Le Belvédère de Pierre Arnoux

A l'ubac du Grand Morgon, un réseau de pistes propice au Gravel traverse une forêt dense parsemée de sources et de lieux agréables pour pique-niquer. A Pierre Arnoux, un aller retour s'impose pour profiter d'un des plus beaux belvédères sur le Lac de Serre-Ponçon, et le Mont Guillaume

Infos pratiques

Pratique : Gravel

Durée : 1 h 15

Longueur : 13.1 km

Dénivelé positif : 776 m

Difficulté : Vert (très facile)



Type : Boucle

Thèmes : Lac et glacier, Point de vue

Itinéraire

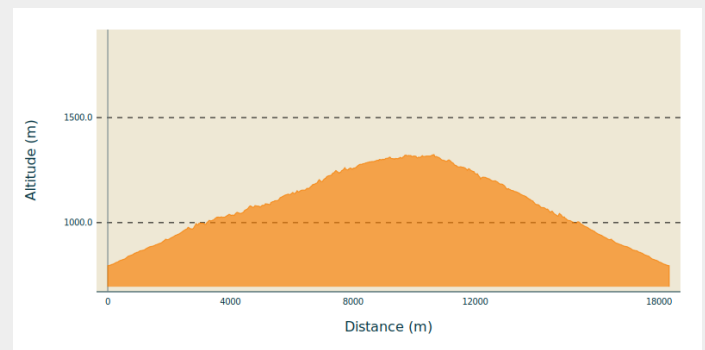
Départ : Savines-le-Lac

Arrivée : Savines-le-Lac

Balisage :  GRP  PR

Communes : 1. Savines-le-Lac

Profil altimétrique



Altitude min 795 m Altitude max 1324 m

1. Depuis le glacier du Relais Fleuri, monter la rue en face (rue du Morgon). Au torrent du Barnafret, continuer tout droit sur la route (D468T).
2. Au poteau DFCI, quitter la route et monter sur la piste à droite (DFCI H1). Rester sur la piste principale.
3. Au Panneau Pierre Arnoux, continuer à monter la piste principale. Laisser sur la droite l'aire de pique-nique et continuer tout droit.
4. A l'intersection après le parking, prendre à gauche. Rester sur la piste principale. A l'aire de pique-nique de la Fontaine d'Aubers, descendre sur la piste principale à gauche.
5. A l'aire de pique-nique des Charbonnières, prendre à gauche et continuer tout droit sur la piste principale. Après le pont, continuer à gauche et rejoindre la route pour redescendre jusque Savines-le-Lac. Rester sur la rue du Morgon jusqu'au retour au glacier et peut être profiter d'une douceur bien méritée ?

Sur votre route...



Toutes les informations pratiques

Recommandations

Avant de partir vérifiez l'état de votre vélo, surveillez la météo et équipez vous selon la saison et la durée de votre randonnée.

Vous évoluez en zone de montagne, privilégiez des pneus de Gravel large, des freins à disque hydraulique et maîtrisez votre vitesse.

Prudence dans la descente du Hameau de Vière et pour rejoindre la vallée de la Durance.

Pour plus de confort faites appel à un moniteur de cyclisme

Secours : 112

Comment venir ?

Transports

SNCF : Gare de Chorges, Embrun <https://www.sncf-connect.com/>

Bus : Valserres, La Bâtie Neuve, Chorges, Puy Saint Eusèbe, Puy Sanières, Embrun Baratier, Les Orres, Remollon, Theus, Espinasse

Marseille-Briançon : (LER29)

Marseille, Nice : Lignes Express Régionales (LER) +33 (0)809 400 415

Grenoble : Transisère +33 (0)4 26 16 38 38

Gap-Barcelonnette (LER535)

Aire de covoiturage : Rond point des Orres - 05200 Baratier

Avion :

Aéroport Marseille Provence (188km) - +33 (0)820 811 414

Aéroport Grenoble Alpes Isère (158km) - +33 (0)4 76 65 48 48

Aéroport Lyon Saint Exupéry - (203 km) +33 (0)826 800 826

Aéroport Turin Caselle - (178km) + 39 011 567 63 80

Accès routier

De Grenoble, Lyon, Paris : RN 85 ou RN 75. A Gap RN 94 direction Briançon.

De Marseille, Montpellier A51 jusqu'à La Saulce, poursuivre en direction de Tallard (D942) et Briançon (RN 94).

Parking conseillé

Parking du glacier Le Relais Fleuri, Savines le Lac

Source



Serre-Ponçon

<https://www.serreponcon.com>