
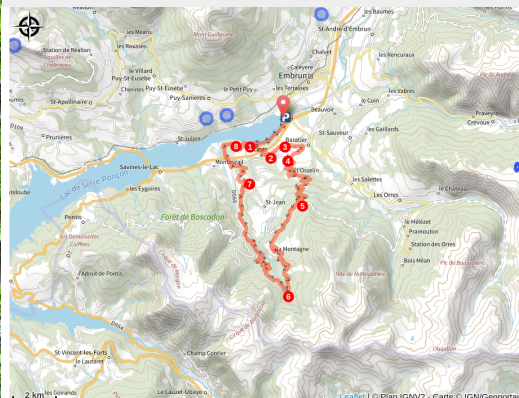


Boucle 61 - Le Boscodon

Hautes-Alpes



(Kinaphoto)



Notre Dame de Boscodon, un lieu chargé d'histoire qui inspire le respect et la quiétude

Sur les traces des moines challaisiens, bâtisseurs exceptionnels, éleveurs Ovins ... ces religieux pratiquaient la transhumance entre abbayes et prieurés. Cette boucle Gravel vous fera découvrir le monument, le torrent impétueux et la forêt d'un nom commun : le Boscodon signifiant 'riche forêt dans la montagne'.

Infos pratiques

Pratique : Gravel

Durée : 3 h 15

Longueur : 40.6 km

Dénivelé positif : 1583 m

Difficulté : Bleu (facile)

Type : Boucle

Thèmes : Histoire et architecture, Lac et glacier, Point de vue

Itinéraire

Départ : Embrun

Arrivée : Embrun

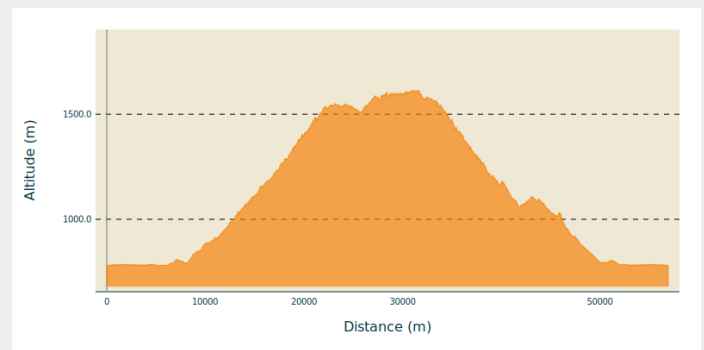
Balisage :  GR  GRP  PR

Communes : 1. Embrun

2. Baratier

3. Crots

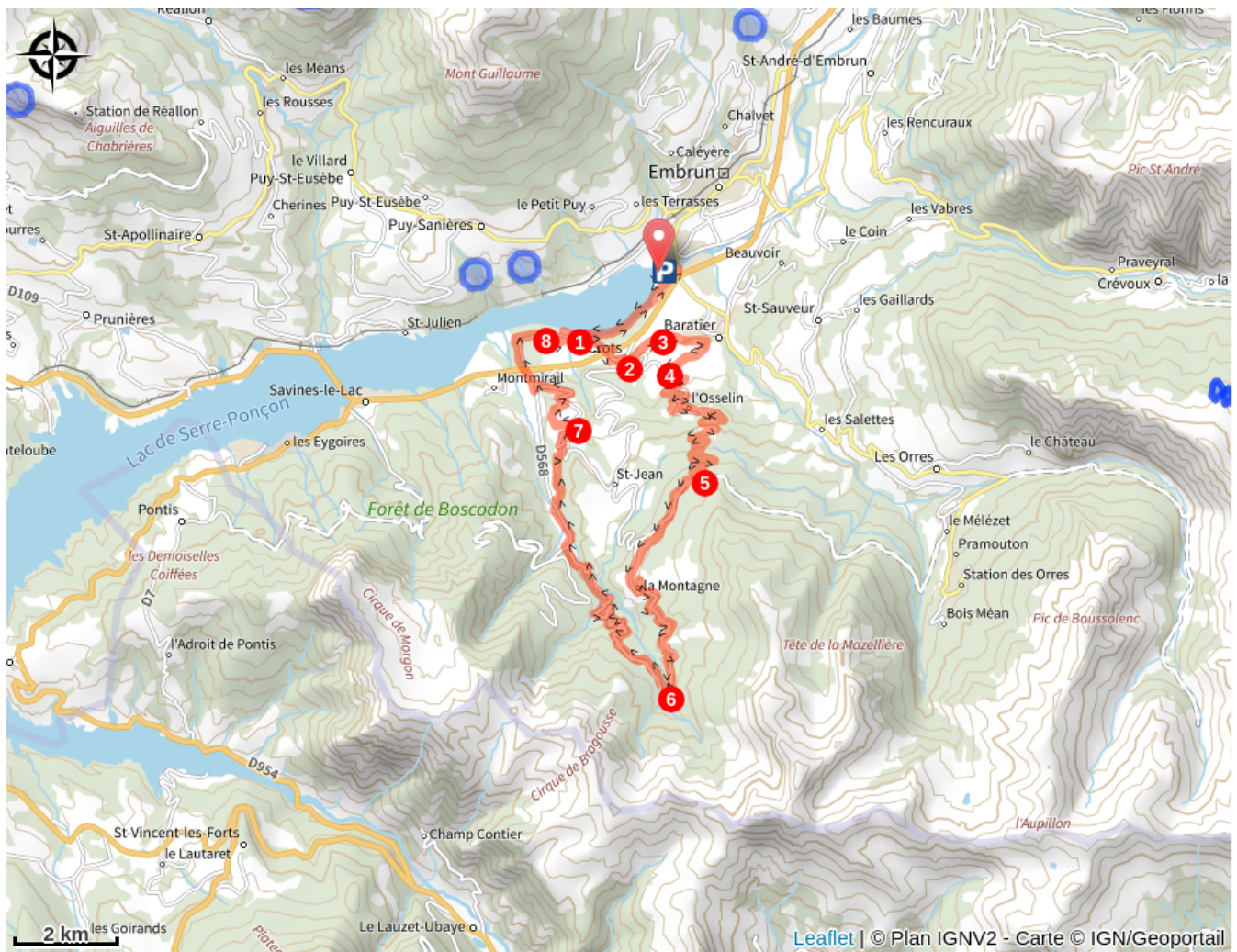
Profil altimétrique



- 1) Face au plan d'eau, (départ des circuits VTT), rejoindre la digue et prendre à gauche. Remonter le cours de la Durance. A la passerelle traverser le torrent et prendre à droite. Longer la Durance en rive gauche, passer sous le pont. Au panneau d'interdiction au vélo, monter à gauche pour traverser la zone d'activité. Après la passerelle continuer sur la digue en direction de Crots. En bout de digue, prendre la route à 190 degrés à gauche.
- 2) Juste avant la N94, prendre la voie cyclable à gauche et traverser la route par le tunnel. A la sortie du tunnel, prendre à droite. A la D90, tourner à gauche (!\ aux voitures) Au carrefour, prendre à droite, passer devant la mairie de Crots. Au rond-point du Château de Picomtal, monter à gauche.
- 3) Avant le pont (torrent de Bellegrave) descendre à gauche puis tourner à droite pour longer le torrent jusqu'au pont. Au pont, monter sur la droite.
- 4) A la Chênevières (au stop), monter la route à droite. À l'entrée de l'impasse de la Combe, tourner à droite. Continuer jusqu'au carrefour (point de recyclage) et monter à gauche. Après avoir monté la route en lacet continuer sur la piste.
- 5) À la piste DFCI H18, continuer tout droit sur la DFCI H16 en direction de "la montagne". À la piste DFCI H15, la monter à gauche. Puis continuer tout droit en laissant à gauche le lacet de la route forestière du Clos Besson. Au gîte de La Draye, continuer tout droit sur la route. À la fontaine monter à gauche en direction de Boscodon.
- 6) Après le pont de la « grande cabane », descendre le chemin à droite sur la route forestière "Clos Joubert". A l'abbaye de Boscodon, descendre à droite.
« Au Marquis » (Après le pont qui traverse le Boscodon), monter la piste à droite (aire de pique-nique).
- 7) Traverser la route et descendre le chemin en face. À la route la descente sur 20 m, puis descendre le sentier à gauche balisé GR. Dans le hameau de Beauvillard, à la route prendre à gauche puis à la chapelle une seconde fois à gauche. Après le point de vue de la Cagnolle, descendre avec prudence le sentier (!\ cailloux, racines). (Possibilité d'éviter cette courte zone de cailloux en restant tout droit sur la route à la Chapelle.)
- 8) À la route (devant la scierie), prendre à droite. Continuer tout droit et traverser la N94 (!\). Descendre sur le chemin gravillonné puis prendre à droite. À la plage de Chantereine, prendre la route à droite. Après le camping « Manu », prendre à gauche sur la digue et remonter la Durance. Traverser la zone d'activité pour rejoindre la rive

gauche de la Durance. Passer sous le pont, traverser la passerelle et prendre à gauche. Retourner au plan d'eau, point d'arrivée.

Sur votre route...



Toutes les informations pratiques

Les chiens de protection des troupeaux

Recommandations

Avant de partir vérifiez l'état de votre vélo, surveillez la météo et équipez vous selon la saison et la durée de votre randonnée.

Vous évoluez en zone de montagne, privilégiez des pneus de Gravel large, des freins à disque hydraulique et maîtrisez votre vitesse.

Prudence dans la descente du Hameau de Vière et pour rejoindre la vallée de la Durance.

Pour plus de confort faites appel à un moniteur de cyclisme

Secours : 112

Comment venir ?

Transports

SNCF : Gare de Chorges, Embrun <https://www.sncf-connect.com/>

Bus : Valserres, La Bâtie Neuve, Chorges, Puy Saint Eusèbe, Puy Sanières, Embrun Baratier, Les Orres, Remollon, Theus, Espinasse

Marseille-Briançon : (LER29)

Marseille, Nice : Lignes Express Régionales (LER) +33 (0)809 400 415

Grenoble : Transisère +33 (0)4 26 16 38 38

Gap-Barcelonnette (LER535)

Aire de covoiturage : Rond point des Orres - 05200 Baratier

Avion :

Aéroport Marseille Provence (188km) - +33 (0)820 811 414

Aéroport Grenoble Alpes Isère (158km) - +33 (0)4 76 65 48 48

Aéroport Lyon Saint Exupéry - (203 km) +33 (0)826 800 826

Aéroport Turin Caselle - (178km) + 39 011 567 63 79

Accès routier

De Grenoble, Lyon, Paris : RN 85 ou RN 75. A Gap RN 94 direction Briançon.

De Marseille, Montpellier A51 jusqu'à La Saulce, poursuivre en direction de Tallard (D942) et Briançon (RN 94).

Parking conseillé

Parking du plan d'eau, Embrun

Source



Serre-Ponçon

<https://www.serreponcon.com>