

Boucle 58 - Le tour de Crévoux

Hautes-Alpes



(Kinaphoto)



Crévoux est le plus haut village de la Communauté de Commune de Serre-Ponçon. Découvrez sa quiétude, ses pistes ombragées et ses hameaux situés le long du torrent du même nom.

Dans la continuité du parcours du Méale, la boucle de Crévoux poursuit sa route sous les mélézins à flanc du vallon de Crévoux. Il passe de belvédère en point de vue et traverse un chapelet de hameaux avant de revenir au village-station.

Infos pratiques

Pratique : Gravel

Durée : 2 h 30

Longueur : 28.2 km

Dénivelé positif : 1424 m

Difficulté : Bleu (facile)



Type : Boucle

Thèmes : Lac et glacier,
Pastoralisme, Point de vue

Itinéraire

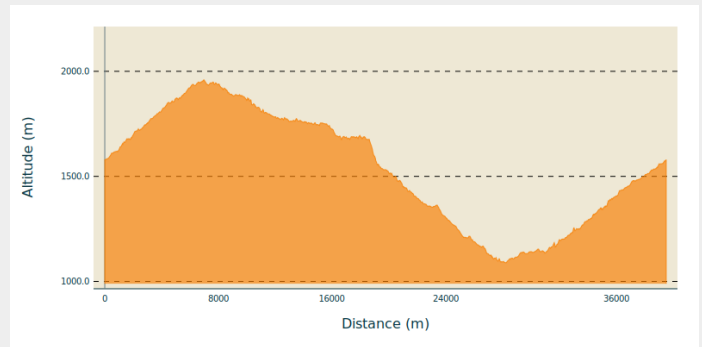
Départ : Crévoux

Arrivée : Crévoux

Balisage :  GRP  PR

Communes : 1. Crévoux
2. Saint-Sauveur

Profil altimétrique



Altitude min 1089 m Altitude max 1959 m

1. Depuis la place du village, prendre la rue partant du monument aux morts. À "Champ La font 2", monter la piste caillouteuse en direction du hameau de La Chalp. Continuer tout droit sur le chemin principal. Au Travers du Moulin monter la piste tout droit .
2. Dans le virage continuer tout droit (montée caillouteuse). Dans le virage de la route (D39T), la monter à droite.
3. A l'aire de pique-nique, prendre 2 fois à droite. Rester sur le chemin principal en lacet.
4. Engagez vous dans la descente, dans le virage d'une piste prendre à droite. Au carrefour continuer tout droit (retour rapide possible à droite par le parcours 57 bleu)
5. Au carrefour de la piste DFCI H24, descendre à droite. A Faravelle continuer à descendre tout droit puis prendre à droite. À l'intersection (au bout du chemin à plat), monter à droite et rester sur le chemin principal.
6. Aux Gaillards, descendre à droite en direction de Saint-Sauveur sur la route. À l'église de Saint-Sauveur, /!\ tourner à droite sur la route.
7. Traverser à droite le hameau du "Coin haut" puis celui des "Vabres" en restant sur la route principale. Dans le virage de la route D39, monter à droite direction Crévoux.
8. À la D139 à monter la route à droite en direction de la station de Crévoux. Retourner au parking.

Sur votre route...



Toutes les informations pratiques

Les chiens de protection des troupeaux

Recommandations

Avant de partir vérifiez l'état de votre vélo, surveillez la météo et équipez vous selon la saison et la durée de votre randonnée.

Vous évoluez en zone de montagne, privilégiez des pneus de Gravel large, des freins à disque hydraulique et maîtrisez votre vitesse.

Prudence dans la descente du Hameau de Vière et pour rejoindre la vallée de la Durance.

Pour plus de confort faites appel à un moniteur de cyclisme

Secours : 112

Comment venir ?

Transports

SNCF : Gare de Chorges, Embrun <https://www.sncf-connect.com/>

Bus : Valserres, La Bâtie Neuve, Chorges, Puy Saint Eusèbe, Puy Sanières, Embrun Baratier, Les Orres, Remollon, Theus, Espinasse

Marseille-Briançon : (LER29)

Marseille, Nice : Lignes Express Régionales (LER) +33 (0)809 400 415

Grenoble : Transisère +33 (0)4 26 16 38 38

Gap-Barcelonnette (LER535)

Aire de covoiturage : Rond point des Orres - 05200 Baratier

Avion :

Aéroport Marseille Provence (188km) - +33 (0)820 811 414

Aéroport Grenoble Alpes Isère (158km) - +33 (0)4 76 65 48 48

Aéroport Lyon Saint Exupéry - (203 km) +33 (0)826 800 826

Aéroport Turin Caselle - (178km) + 39 011 567 63 77

Accès routier

De Grenoble, Lyon, Paris : RN 85 ou RN 75. A Gap RN 94 direction Briançon.

Parking conseillé

Place du village, Crévoux

Source