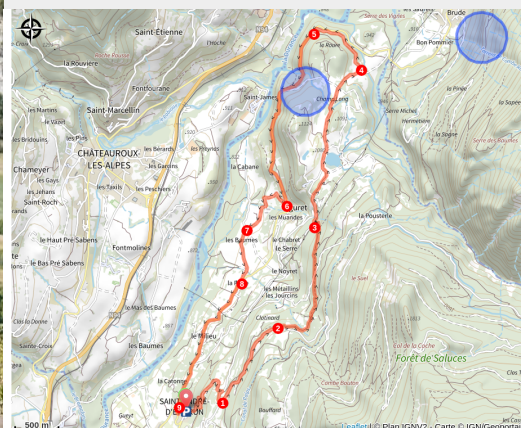


# Boucle 55 - Lac du Siguret

Hautes-Alpes



(Emmanuel DANJOU)



Vestige de l'ère glaciaire, ce plan d'eau inspire la quiétude, sa roselière abrite de nombreux oiseaux. Un bel endroit pour se poser.

Le lac du Siguret est une petite randonnée Gravel agréable. A l'ombre des résineux dans sa première partie, le paysage s'ouvre ensuite sur le plateau accueillant, le lac et la Chapelle Saint-Roch. Le retour très roulant emprunte une vieille route et des chemins agricole en balcon sur la Duranc.

## Infos pratiques

Pratique : Gravel

Durée : 1 h 15

Longueur : 13.3 km

Dénivelé positif : 640 m

Difficulté : Vert (très facile)

Type : Boucle

Thèmes : Lac et glacier, Point de vue

# Itinéraire

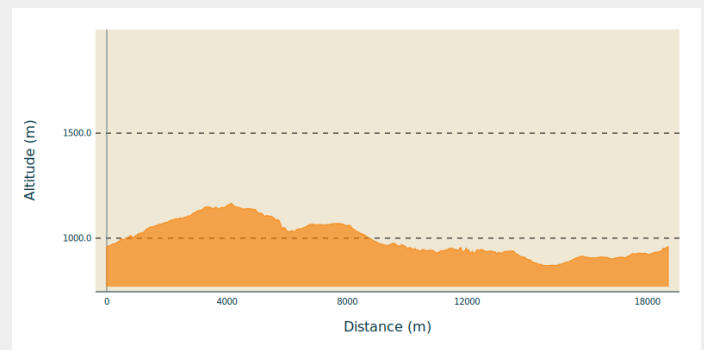
**Départ** : Saint-André-d'Embrun

**Arrivée** : Saint-André-d'Embrun

**Balisage** : — PR

**Communes** : 1. Saint-André-d'Embrun

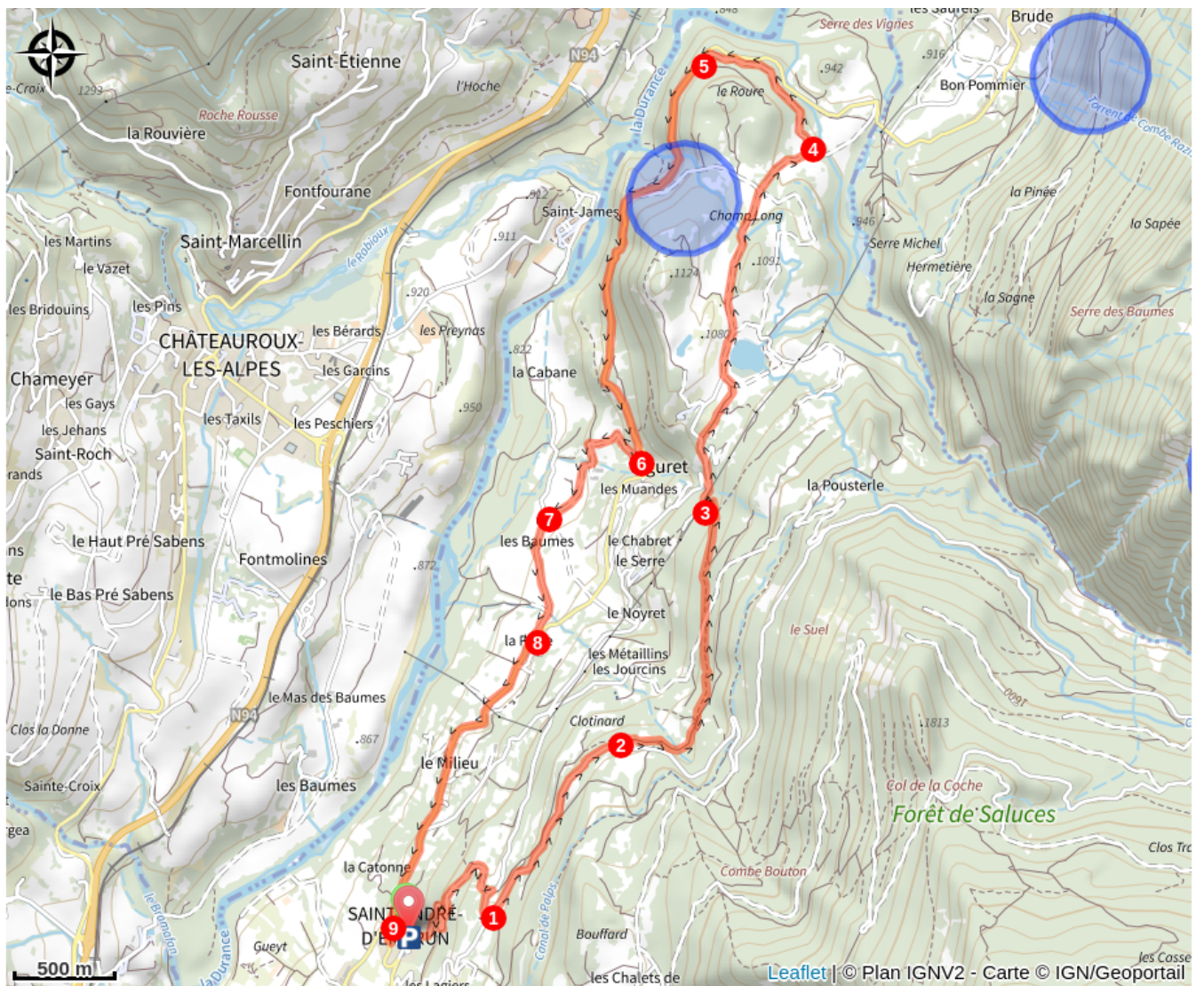
## Profil altimétrique



Altitude min 869 m Altitude max 1166 m

1. A l'école de Saint-André d'Embrun, au lavoir monter à droite et monter le chemin de Clotinard. A la route, monter à droite puis à gauche sur la route forestière (piste DFCI H33).
2. Dans la ligne droite, descendre le chemin à gauche et à la patte d'oie prendre la montée à gauche. Suivre en face un sentier discret et continuer tout droit (!\ zone humide et cailloux).
3. Au captage d'eau, descendre à droite. Dans le virage, monter la route à droite et continuer sur la piste tout droit pour rejoindre le Lac de Siguret.
4. Au lac, prendre deux fois à gauche puis descendre à droite pour rejoindre un carrefour de 4 chemins : continuer à descendre tout droit sur le chemin caillouteux !\). Continuer ensuite à gauche en lisière de champ et de forêt.
5. Prendre à gauche, la route légèrement montante. (D994D).
6. À l'entrée du village de Siguret, descendre une première fois à droite et une seconde fois à la fontaine pour rejoindre un chemin.
7. Au bout du chemin, prendre à droite puis à gauche pour monter une petite route.
8. À la route (D994D), prendre à droite pour traverser le hameau de la "La Place". Rester sur cette route.
9. A la D139, monter 2 fois à gauche en direction du chef-lieu et rejoindre le point d'arrivée.

# Sur votre route...



# Toutes les informations pratiques

## Les chiens de protection des troupeaux

## Recommandations

Avant de partir vérifiez l'état de votre vélo, surveillez la météo et équipez vous selon la saison et la durée de votre randonnée.

Vous évoluez en zone de montagne, privilégiez des pneus de Gravel large, des freins à disque hydraulique et maîtrisez votre vitesse.

Prudence dans la descente du Hameau de Vière et pour rejoindre la vallée de la Durance.

Pour plus de confort faites appel à un moniteur de cyclisme

Secours : 112

## Comment venir ?

### Transports

SNCF : Gare de Chorges, Embrun <https://www.sncf-connect.com/>

Bus : Valserres, La Bâtie Neuve, Chorges, Puy Saint Eusèbe, Puy Sanières, Embrun Baratier, Les Orres, Remollon, Theus, Espinasse

Marseille-Briançon : (LER29)

Marseille, Nice : Lignes Express Régionales (LER) +33 (0)809 400 415

Grenoble : Transisère +33 (0)4 26 16 38 38

Gap-Barcelonnette (LER535)

Aire de covoiturage : Rond point des Orres - 05200 Baratier

Avion :

Aéroport Marseille Provence (188km) - +33 (0)820 811 414

Aéroport Grenoble Alpes Isère (158km) - +33 (0)4 76 65 48 48

Aéroport Lyon Saint Exupéry - (203 km) +33 (0)826 800 826

Aéroport Turin Caselle - (178km) + 39 011 567 63 74

### Accès routier

De Grenoble, Lyon, Paris : RN 85 ou RN 75. A Gap RN 94 direction Briançon.

### Parking conseillé

Parking de la place de la Mairie, Saint-André-les-Alpes

# Zones de sensibilité environnementale

Le long de votre itinéraire, vous allez traverser des zones de sensibilité liées à la présence d'une espèce ou d'un milieu particulier. Dans ces zones, un comportement adapté permet de contribuer à leur préservation. Pour plus d'informations détaillées, des fiches spécifiques sont accessibles pour chaque zone.

## **Circaète Jean-le-Blanc**

Période de sensibilité : Mars, Avril, Mai, Juin, Juillet, Août, Septembre

Contact : Parc National des Écrins  
Julien Charron  
julien.charron@ecrins-parcnational.fr

Nidification du Circaète-Jean-le-Blanc

Les pratiques qui peuvent avoir une interaction avec le Circaète-Jean-le-Blanc en période de nidification sont principalement les pratiques aériennes comme le vol libre ou le vol motorisé.

Merci d'essayer d'éviter la zone ou de rester à une distance minimale de 300m sol quand vous la survolez soit 1410m d'altitude !

## **Source**



Serre-Ponçon

<https://www.serreponcon.com>