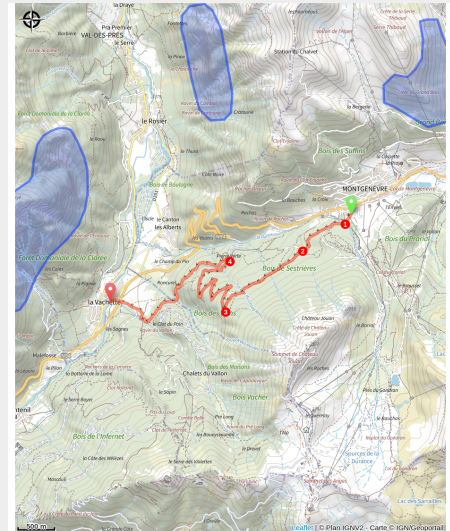


# 73 - La Vachette

Hautes-Alpes



Paysage (Maxime Buffet)



**Descente facile en sous bois, parfois caillouteuse, ne convient pas aux enfants**

Descente facile en sous-bois typée enduro jusqu'à la Vachette. Sur piste large, parfois caillouteuse (ne convient pas aux enfants étant donné le dénivelé importante).

## Infos pratiques

Pratique : VTT

Durée : 1 h 30

Longueur : 7.5 km

Dénivelé positif : 134 m

Difficulté : Vert (très facile)

Type : Descente

Thèmes : Flore, Point de vue

# Itinéraire

**Départ** : Chalmettes, Montgenèvre

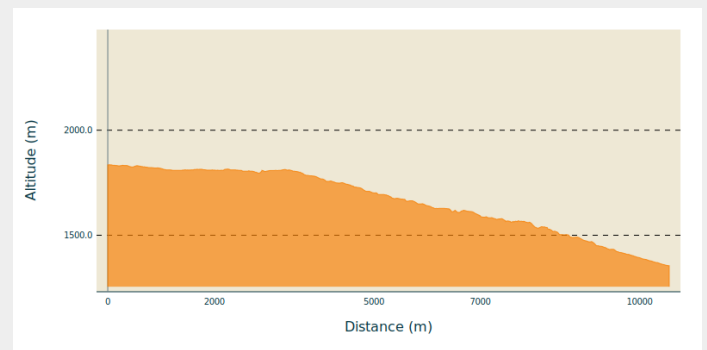
**Arrivée** : La Vachette, Val des Prés

**Balisage** : 🚲 VTT FFC boucle locale

**Communes** : 1. Montgenèvre

2. Val-des-Prés

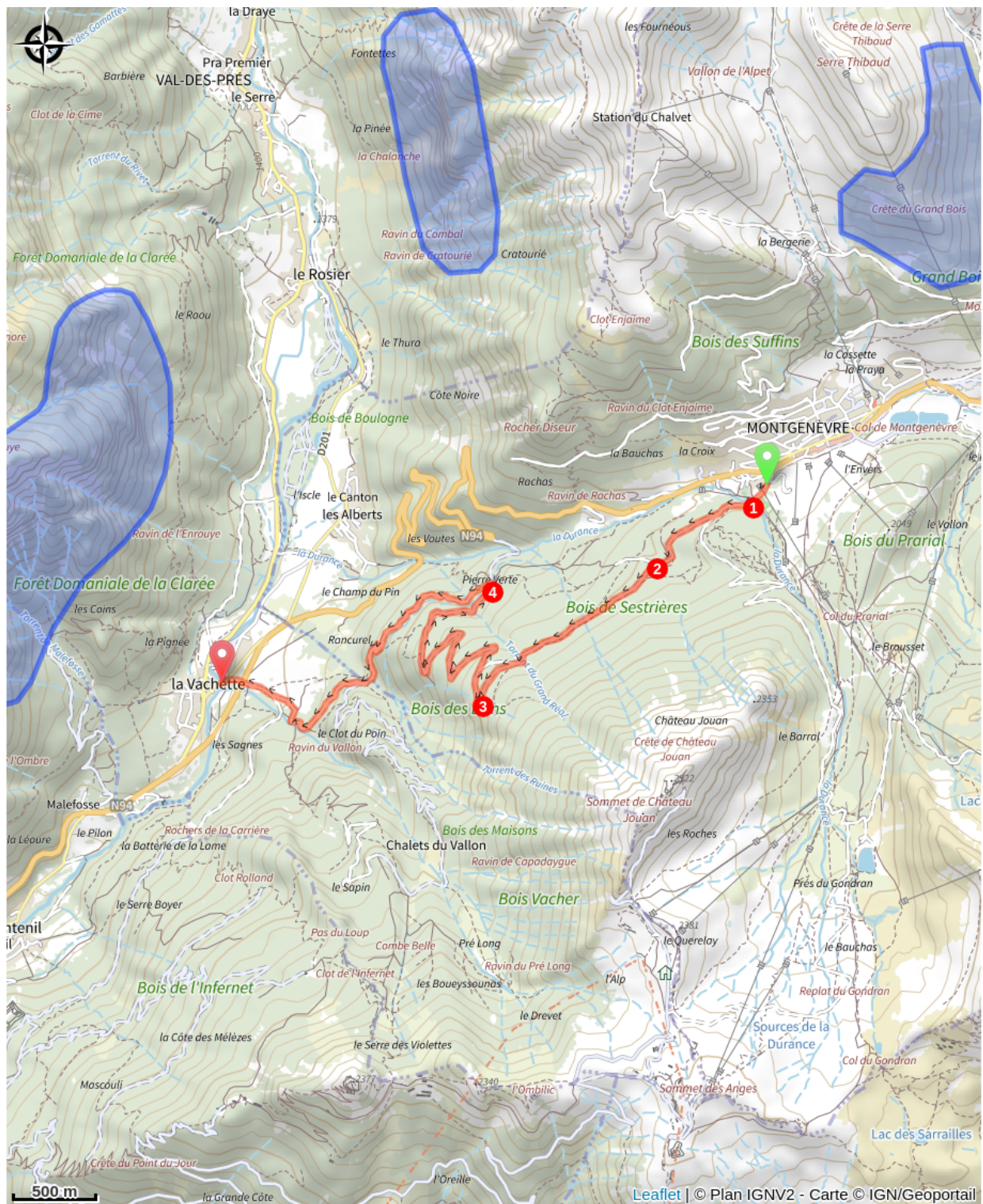
## Profil altimétrique



Altitude min 1355 m Altitude max 1836 m

1. Départ parking des Chalmettes. Monter à droite pour rentrer dans le bois de Sestrières.
2. Traverser le bois pour atteindre un beau point de vue (table de pique nique).
3. Descendre la piste carrossable en lacets
4. Prendre à gauche à nouveau en traversée en direction de Briançon pour terminer à La Vachette.

# Sur votre route...



# Toutes les informations pratiques

## **Recommandations**

Période praticable : Mai à Novembre. Station de lavage vélo gratuit au pied du télémix des Chalmettes en période estivale.

## **Comment venir ?**

Accès routier

Depuis la N94, accéder au parking du Télémix des Chalmettes.

Parking conseillé

parking du Télémix des Chalmettes, Montgenèvre

## **Source**

Briançonnais