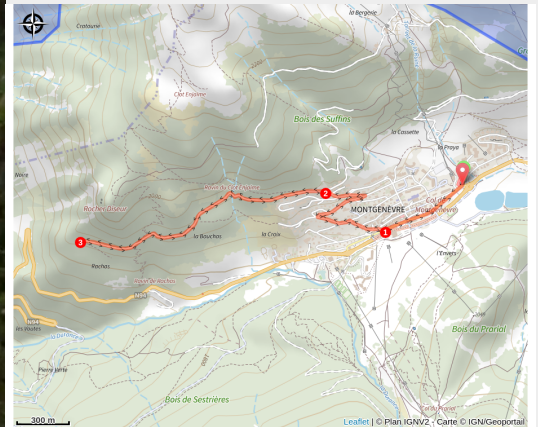


71 - Le Rocher Diseur

Hautes-Alpes



Traversée en forêt au-dessus de Montgenèvre (M. Buffet)



Balade en famille au-dessus du village et point de vue.

Balade en famille au-dessus du village de Montgenèvre. Le sentier plonge dans la forêt de pins. Retour par le même itinéraire. Ne pas négliger les 210 mètres de dénivelés.

Infos pratiques

Pratique : VTT

Durée : 2 h

Longueur : 6.4 km

Dénivelé positif : 265 m

Difficulté : Vert (très facile)

Type : Aller-retour

Thèmes : Flore, Point de vue

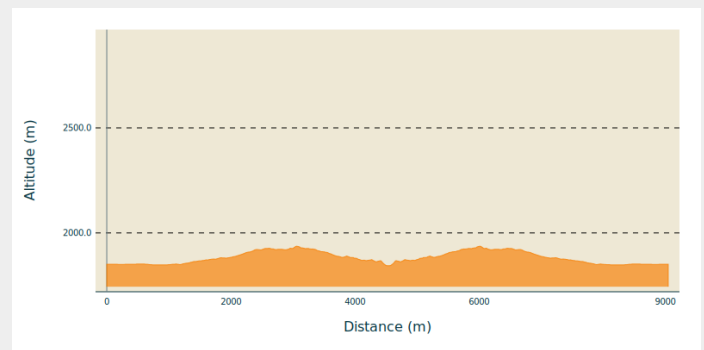
Itinéraire

Départ : Parking de l'Obélisque

Arrivée : Parking de l'Obélisque

Communes : 1. Montgenèvre

Profil altimétrique

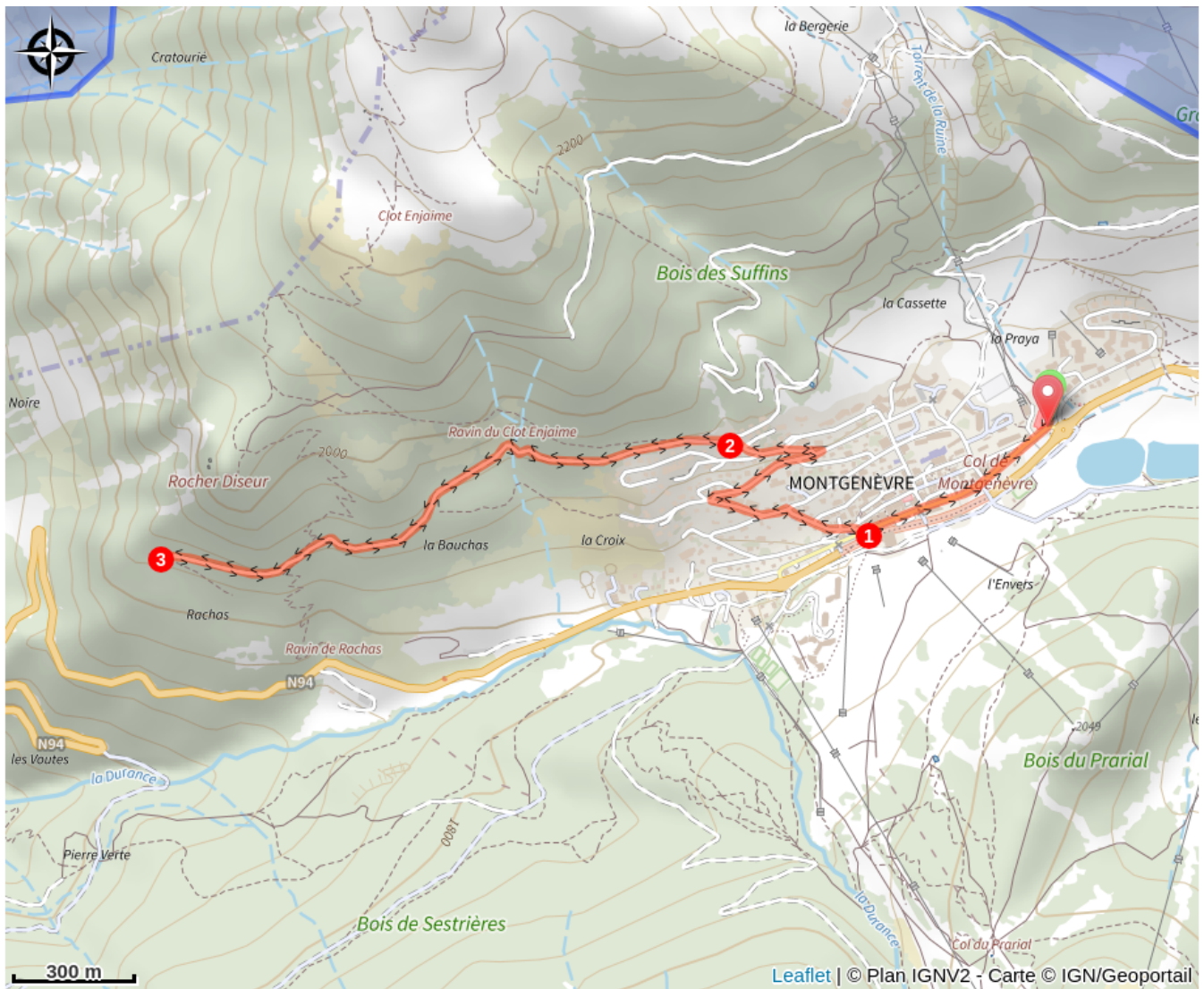


Altitude min 1844 m Altitude max 1937 m

Départ Office de Tourisme, traverser Montgenèvre par la rue principale

1. Prendre à droite au magasin Intersport puis monter en 2 lacets, au-dessus des derniers chalets.
2. Poursuivre la montée à gauche et traverser à flanc jusque sous le Rocher Diseur. Admirez le panorama sur la Clarée et le Sud des Ecrins.
3. Retour facile par le même itinéraire.

Sur votre route...



Toutes les informations pratiques

Recommandations

Période praticable : Mai à Novembre. Station de lavage vélo gratuit au pied du télémix des Chalmettes en période estivale.

Comment venir ?

Accès routier

Depuis la N94, accéder au parking de l'Obélisque, en face de l'Office de Tourisme de Montgenèvre.

Parking conseillé

Parking de l'Obélisque, en face de l'Office de Tourisme de Montgenèvre.

Source

Briançonnais