


# 63 - Le Grand Bois des Bans

Hautes-Alpes



Le clot de Rama (M. Buffet)



## Boucle très difficile avec passages intéressants et exigeants

Boucle rapide, découverte de différents hameaux de montagne. En sous-bois, le sentier est exigeant avec quelques portions rapides et des ressauts raides.

## Infos pratiques

Pratique : VTT

Durée : 2 h

Longueur : 10.8 km

Dénivelé positif : 635 m

Difficulté : Rouge (difficile)

Type : Boucle

Thèmes : Histoire et architecture, Pastoralisme

# Itinéraire

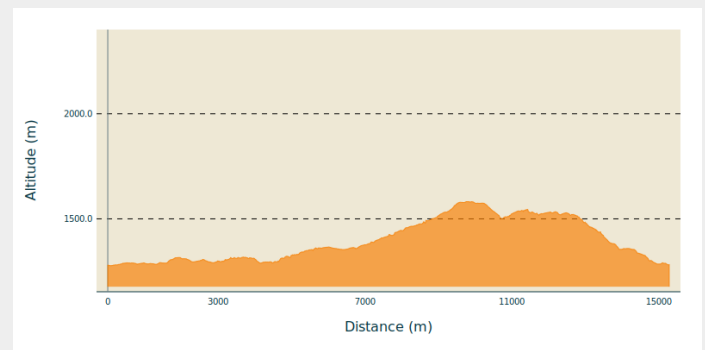
**Départ** : Centre montagne Villar st Pancrace

**Arrivée** : Centre montagne Villar st Pancrace

**Balisage** : 🚰 VTT FFC boucle locale

**Communes** : 1. Villar-Saint-Pancrace  
2. Saint-Martin-de-Queyrières

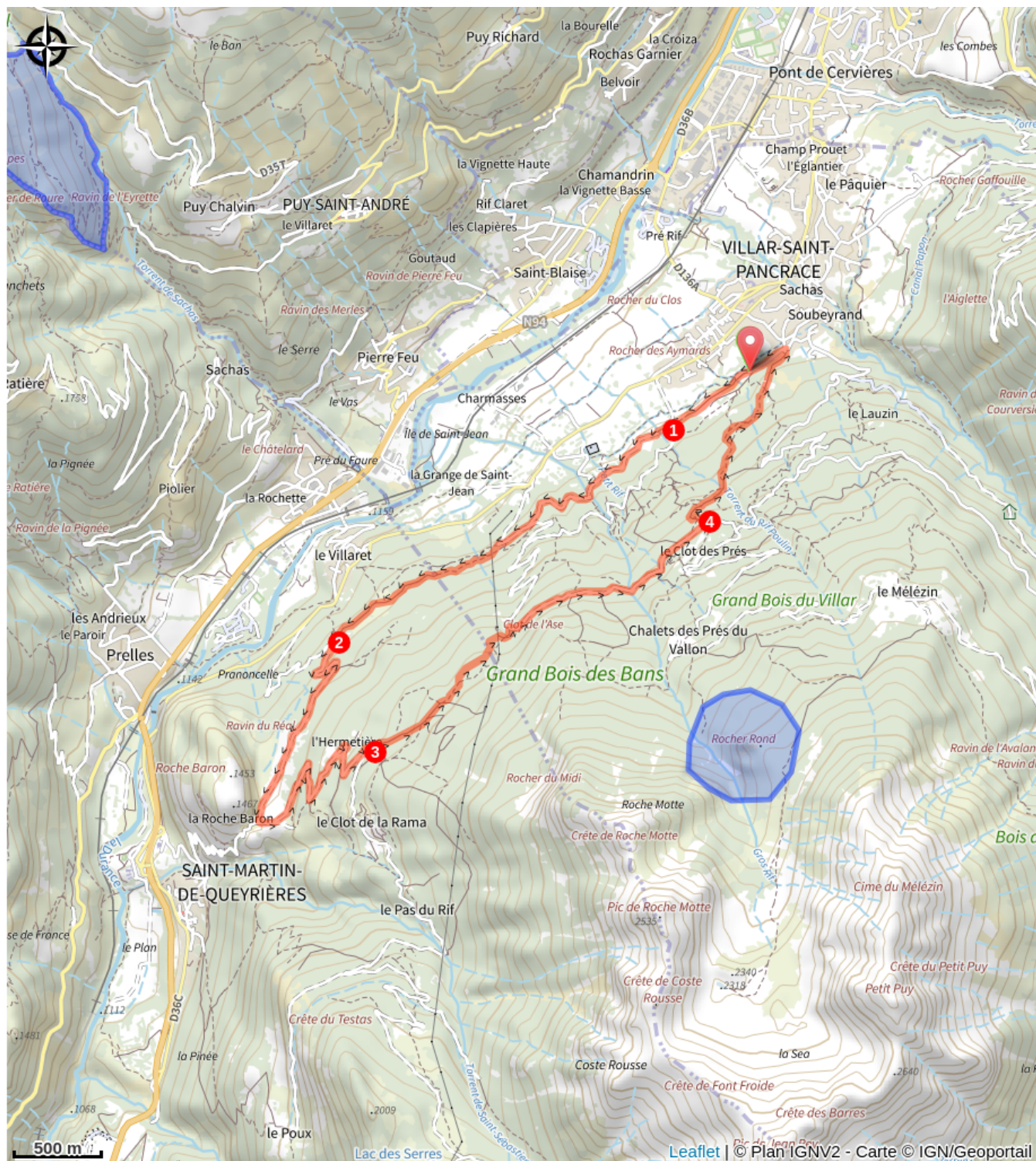
## Profil altimétrique



Altitude min 1277 m Altitude max 1582 m

1. Départ du centre montagne sur un chemin qui ondule à travers champs en balcon au-dessus de Villard.
2. Poursuivre en traversée à travers bois et monter à Rocher Baron.
3. Encore quelques lacets pour le Clot de la Rama, prendre un beau sentier étroit et technique pour le Clot de l'Ase.
4. Un bon chemin amène au Clot des Prés. Un enchainement de sentiers et chemins descendants permet de retrouver le centre montagne.

# Sur votre route...



# Toutes les informations pratiques

## **Recommandations**

Période praticable : Mai à Novembre

## **Comment venir ?**

Accès routier

Depuis la N94, accéder au parking du Centre Montagne à Villard Saint Pancrace via la D238

Parking conseillé

Parking du Centre Montagne, Villard Saint Pancrace

## **Source**

Briançonnais