
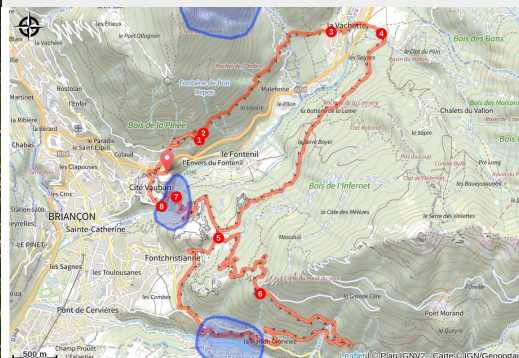


53 - Le Tour des Forts de Briançon

Hautes-Alpes



Vététiste en forêt (M. Buffet)



Bel itinéraire permettant de découvrir les environs de Briançon en enchaînant montées courtes et soutenues et descentes techniques.

Boucles sportives et techniques autour de Briançon avec passage à proximité de nombreux Forts Vauban. Certaines portions sont techniques (racines et pierres fuyantes).

Infos pratiques

Pratique : VTT

Durée : 2 h 30

Longueur : 19.5 km

Dénivelé positif : 1400 m

Difficulté : Bleu (facile)

Type : Boucle

Thèmes : Flore, Histoire et architecture

Itinéraire

Départ : le Champ de Mars, Briançon

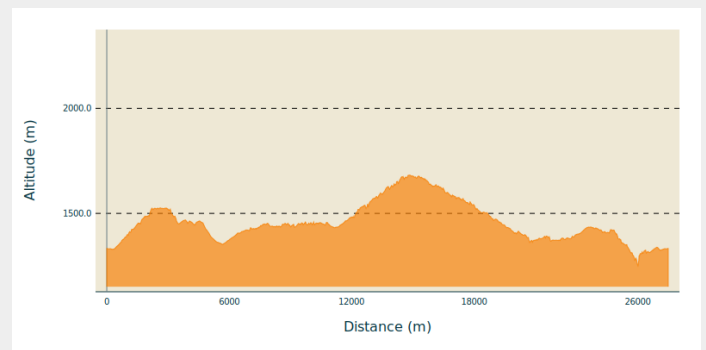
Arrivée : le Champ de Mars, Briançon

Balisage : 🚩 VTT FFC boucle locale

Communes : 1. Briançon

2. Val-des-Prés

Profil altimétrique



Altitude min 1251 m Altitude max 1682 m

Départ du Champ de Mars, monter en face jusqu'au fort des Salettes.

1. juste avant le fort, grimper à gauche par un sentier caillouteux et raide sur 150m.
2. Bifurquer à droite sur un beau sentier en balcon qui nous mène jusqu'à la Vachette
3. Traverser le hameau puis la route nationale.
4. Par une piste forestière à flanc traverser jusqu'au Fort des Têtes,
5. par la route puis un chemin rejoindre le belvédère du lac Baldy.
6. remonter vers la route D902 et grimper par la route militaire au Fort d'Anjou puis basculer sur le Fort des Têtes.
7. Descendre au Pont d'Asfeld
8. traverser la Cité Vauban pour terminer au Champ de Mars.

Toutes les informations pratiques

Recommandations

Période praticable : Mai à Novembre

Comment venir ?

Accès routier

Depuis la N94, rejoindre le parking du champs de Mars qui borde la Cité Vauban

Parking conseillé

Parking du Champs de Mars, Briançon

Zones de sensibilité environnementale

Le long de votre itinéraire, vous allez traverser des zones de sensibilité liées à la présence d'une espèce ou d'un milieu particulier. Dans ces zones, un comportement adapté permet de contribuer à leur préservation. Pour plus d'informations détaillées, des fiches spécifiques sont accessibles pour chaque zone.

Faucon pèlerin

Période de sensibilité : Février, Mars, Avril, Mai, Juin

Contact : LPO PACA - Antenne de Briançon
04 92 21 94 17
hautes-alpes@lpo.fr

Nidification du Faucon pèlerin (espèce protégée)

Les pratiques qui peuvent avoir une interaction avec le Faucon pèlerin en période de nidification sont principalement **le vol libre, les vols motorisés et les pratiques verticales ou en falaise, comme l'escalade ou l'alpinisme**. Merci d'éviter cette zone !

Circaète Jean-le-Blanc

Période de sensibilité : Mars, Avril, Mai, Juin, Juillet, Août, Septembre

Contact : LPO PACA - Antenne de Briançon
04 92 21 94 17
hautes-alpes@lpo.fr

Nidification du Circaète-Jean-le-Blanc (espèce protégée)

Les pratiques qui peuvent avoir une interaction avec le Circaète-Jean-le-Blanc en période de nidification sont principalement les pratiques aériennes comme **le vol libre ou le vol motorisé**. Merci d'éviter cette zone !

Grand-duc d'Europe

Période de sensibilité : Janvier, Février, Mars, Avril, Mai, Juin, Juillet, Août, Décembre

Contact : LPO PACA - Antenne de Briançon
04 92 21 94 17
hautes-alpes@lpo.fr

Nidification du Grand-duc d'Europe (espèce protégée)

Les pratiques qui peuvent avoir une interaction avec le Grand-duc d'Europe en période de nidification sont principalement le **vol libre, les vols motorisés et les pratiques verticales ou en falaise, comme l'escalade ou l'alpinisme**. Merci d'éviter cette zone !

Source

Briançonnais