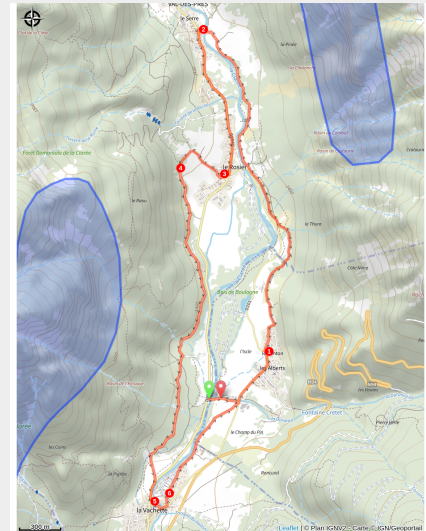


# 45 - Tour de la basse Clarée

Hautes-Alpes



Découverte des villages de la vallée de la Clarée (M. Buffet)



## Boucle facile autour de la basse Clarée

Une boucle plus facile que l'itinéraire 44, à la découverte de la basse Clarée et de ses hameaux. La plupart du temps sur piste large, comprenant tout de mêmes certaines montées raides et caillouteuses.

## Infos pratiques

Pratique : VTT

Durée : 2 h

Longueur : 9.4 km

Dénivelé positif : 214 m

Difficulté : Vert (très facile)

Type : Boucle

Thèmes : Flore, Histoire et architecture, Lac et glacier

Accessibilité : Famille

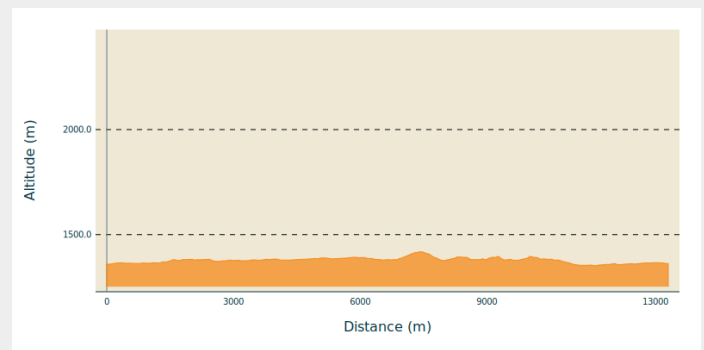
# Itinéraire

**Départ** : Pont des Amoureux, Val des Prés.

**Arrivée** : Pont des Amoureux, Val des Prés

**Communes** : 1. Val-des-Prés  
2. Montgenèvre

## Profil altimétrique

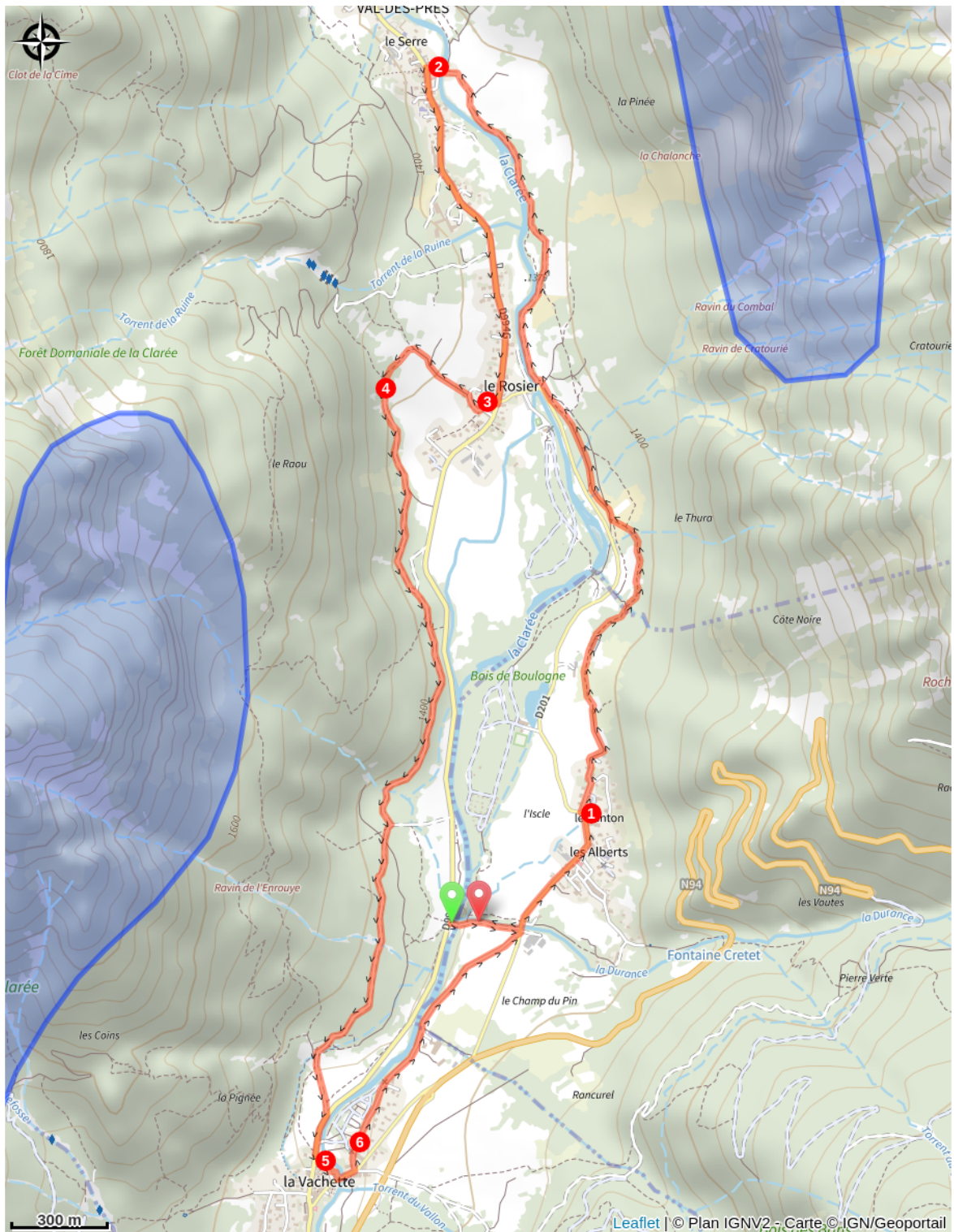


Altitude min 1352 m Altitude max 1418 m

Départ du Pont des Amoureux, rejoindre les Alberts,

1. grimper légèrement par un sentier en balcon jusqu'au Rosier. Continuer de longer la Clarée en main gauche, atteindre le four banal de Val des Prés,
2. traverser le pont et descendre jusqu'au Rosier par la route goudronnée de la Clarée.
3. Bifurquer à droite pour monter au-dessus du hameau via une piste carrossable,
4. prendre un sentier à gauche qui devient descendant en direction de Briançon. Montées et descentes alternent jusqu'à atteindre la Vachette par la route goudronnée.
5. Traverser la Clarée puis prendre la route à gauche au niveau d'une fontaine.
6. Cette route goudronnée ramène à la piste du Pont des Amoureux à gauche avant les Alberts.

# Sur votre route...



# Toutes les informations pratiques

## **Recommandations**

Période praticable : Avril à Novembre

## **Comment venir ?**

Accès routier

Depuis la D994g, rejoindre le parking du Pont des amoureux 800m après la Vachette.

Parking conseillé

Parking du Pont des Amoureux, Val des Près

## **Accessibilité**

---

Famille

## **Source**

Briançonnais