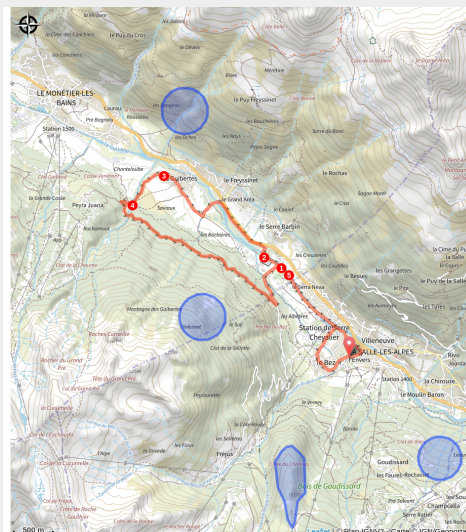


32 - Le Bois des Guibertes

Hautes-Alpes



Remontée en fond de Vallée de la Guisane (M. Buffet)



Balade à réaliser en famille, ne convient pas aux plus petits enfants.

Balade famille sportive, majoritairement sur piste large entre le fond de vallée et la forêt de mélèze. Certaines montées sont raides.

Infos pratiques

Pratique : VTT

Durée : 2 h 30

Longueur : 10.6 km

Dénivelé positif : 313 m

Difficulté : Vert (très facile)

Type : Boucle

Thèmes : Flore, Pastoralisme

Accessibilité : Famille

Itinéraire

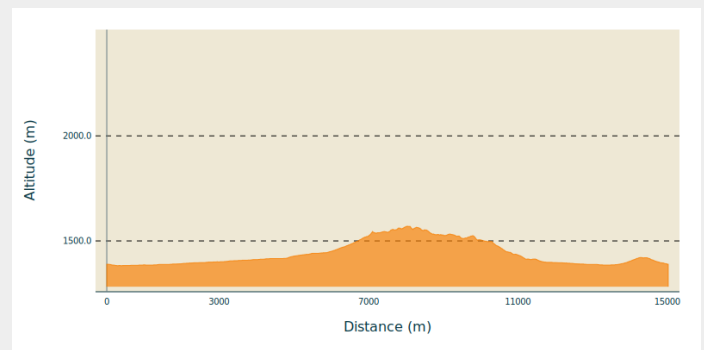
Départ : Station de lavage velo à proximité du télésiège de la Casse du Bœuf

Arrivée : Station de lavage velo à proximité du télésiège de la Casse du Bœuf

Balisage : 🚩 VTT FFC boucle locale

Communes : 1. La Salle-les-Alpes
2. Le Monétier-les-Bains

Profil altimétrique

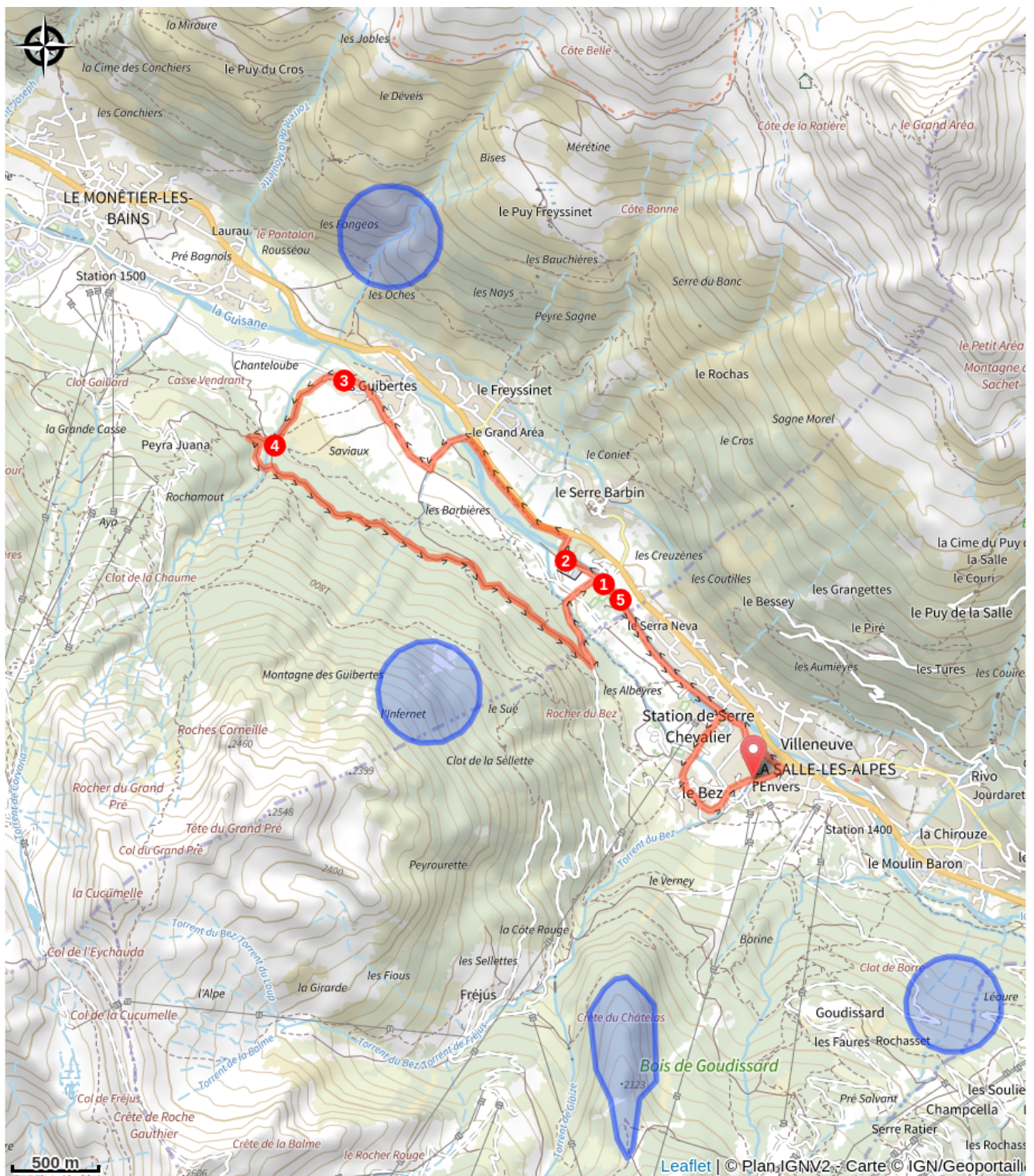


Altitude min 1382 m Altitude max 1570 m

Départ à Villeneuve depuis la station de lavage, télécabine de Fréjus. Rejoindre le plan d'eau du Pontillas.

1. A la première intersection après le plan d'eau aller tout droit.
2. traverser le pont en metal et monter aux Guibertes par la rive gauche de la Guisane.
3. Traverser les Guibertes et quitter la route par un chemin à gauche.
4. Monter (départ raide) en rive gauche du torrent de Chanteloube pour atteindre la piste forestière du bois des Guibertes de l'autre coté du torrent.
5. Traverser la forêt par cette piste en balcon jusqu'à Villeneuve en repassant par le plan d'eau du Pontillas.

Sur votre route...



Toutes les informations pratiques

Recommandations

Période praticable : Mai à Novembre. Une station de lavage vélo gratuite est à disposition au pied du télécabine de Fréjus.

Comment venir ?

Accès routier

Depuis la D1091, rejoindre le parking du Télécabine de Fréjus, La Salle Les Alpes

Parking conseillé

Parking au niveau du télécabine de Fréjus, La-Salle-Les-Alpes.

Accessibilité

Famille

Source

Briançonnais