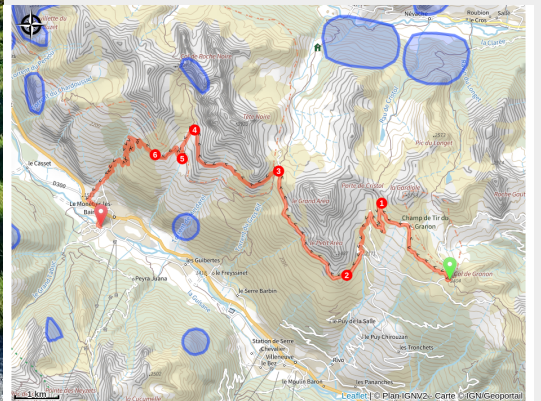


# 30 - Les Balcons de Serre Chevalier

Hautes-Alpes



Vue sur les Ecrins depuis les balcons du Grand Aréa (M. Buffet)



**Itinéraire descendant typé enduro, en balcon. Comprend des portions techniques.**

Itinéraire enduro avec vue sur les glaciers du massif des Écrins, technique, physique et parfois aérien. La première moitié est une longue traversée en balcon sur sentier pouvant être parfois trialisant. La descente s'effectue sur un long sentier en sous-bois.

## Infos pratiques

Pratique : VTT

Durée : 3 h

Longueur : 21.1 km

Dénivelé positif : 861 m

Difficulté : Rouge (difficile)

Type : Traversée

Thèmes : Flore, Lac et glacier, Sommet

# Itinéraire

**Départ** : Col du Granon, Saint-Chaffrey

**Arrivée** : Centre VTT, Monétier Les Bains

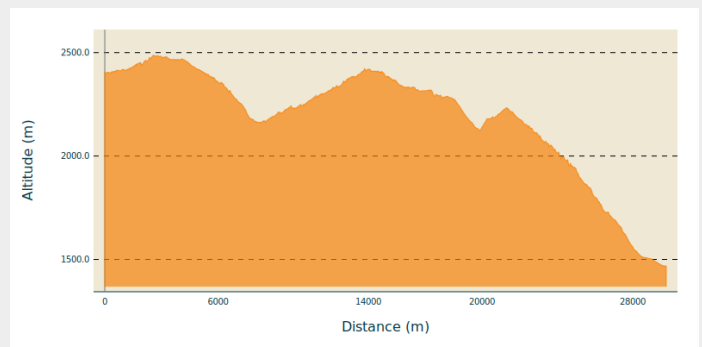
**Balisage** : 🚩 VTT FFC boucle locale

**Communes** : 1. Saint-Chaffrey

2. La Salle-les-Alpes

3. Le Monétier-les-Bains

## Profil altimétrique

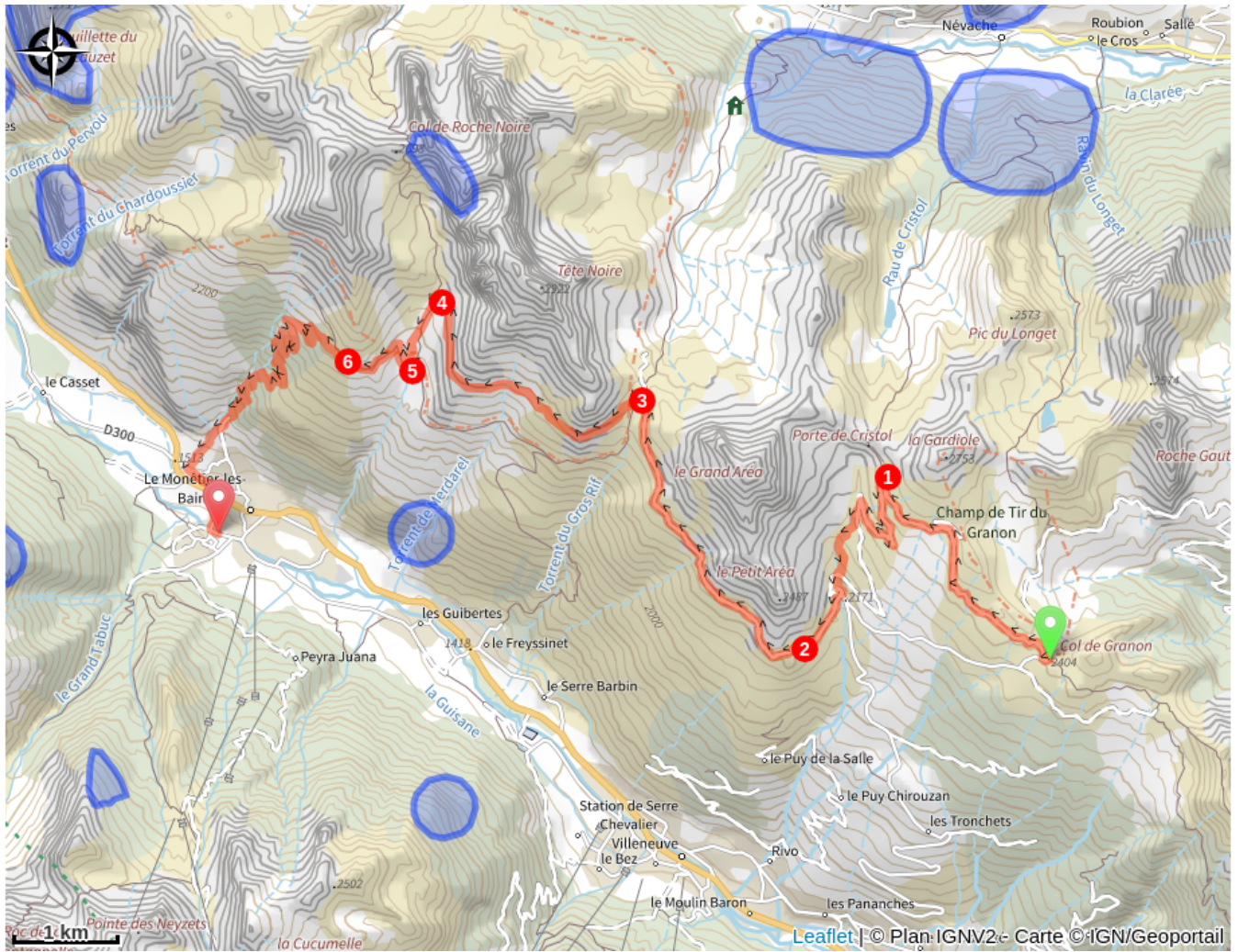


Altitude min 1468 m Altitude max 2487 m

Départ du col du Granon, monter sous le col des Cibières par une piste caillouteuse.

1. Descendre à St Joseph puis traverser par un chemin carrossable
2. et monter au col de Buffère par une piste puis un sentier.
3. Prendre à gauche pour traverser à flanc via le sentier des grimpeurs (technique et caillouteux). C'est la portion la plus exigeante techniquement; possibilité de pousser certaines portions.
4. Une fois atteint le vallon de la Moulette, descendre via le GR 57 en direction des sources de la Moulette.
5. Prendre à droite et passer à côté de l'ancienne mine avant d'effectuer une courte montée menant au sommet du bois de Saint Joseph.
6. Là, quitter le GR 50 pour un sentier descendant à gauche jusqu'à Monétier.

# Sur votre route...



# Toutes les informations pratiques

## **Recommandations**

Période praticable : Juin à Novembre Possibilité de croiser de nombreux randonneurs. Une station de lavage vélo gratuite est à disposition au Centre VTT à Monétier.

## **Comment venir ?**

Accès routier

Depuis la D1091, rejoindre le col du Granon via la D234t

Parking conseillé

Col du Granon, Saint-Chaffrey

## **Source**

Briançonnais