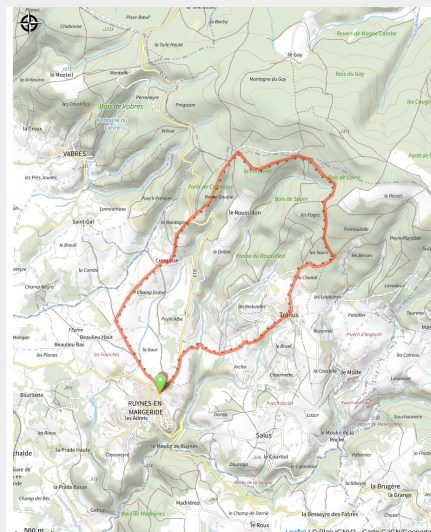


# 132 - 35 - Ruynes e bike - Trailus

Cantal



(6)



## Infos pratiques

Pratique : VTT

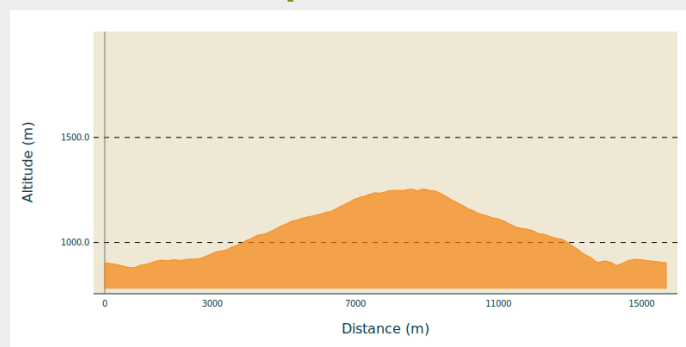
Longueur : 11.1 km

Dénivelé positif : 431 m

Difficulté : Rouge (difficile)

# Itinéraire

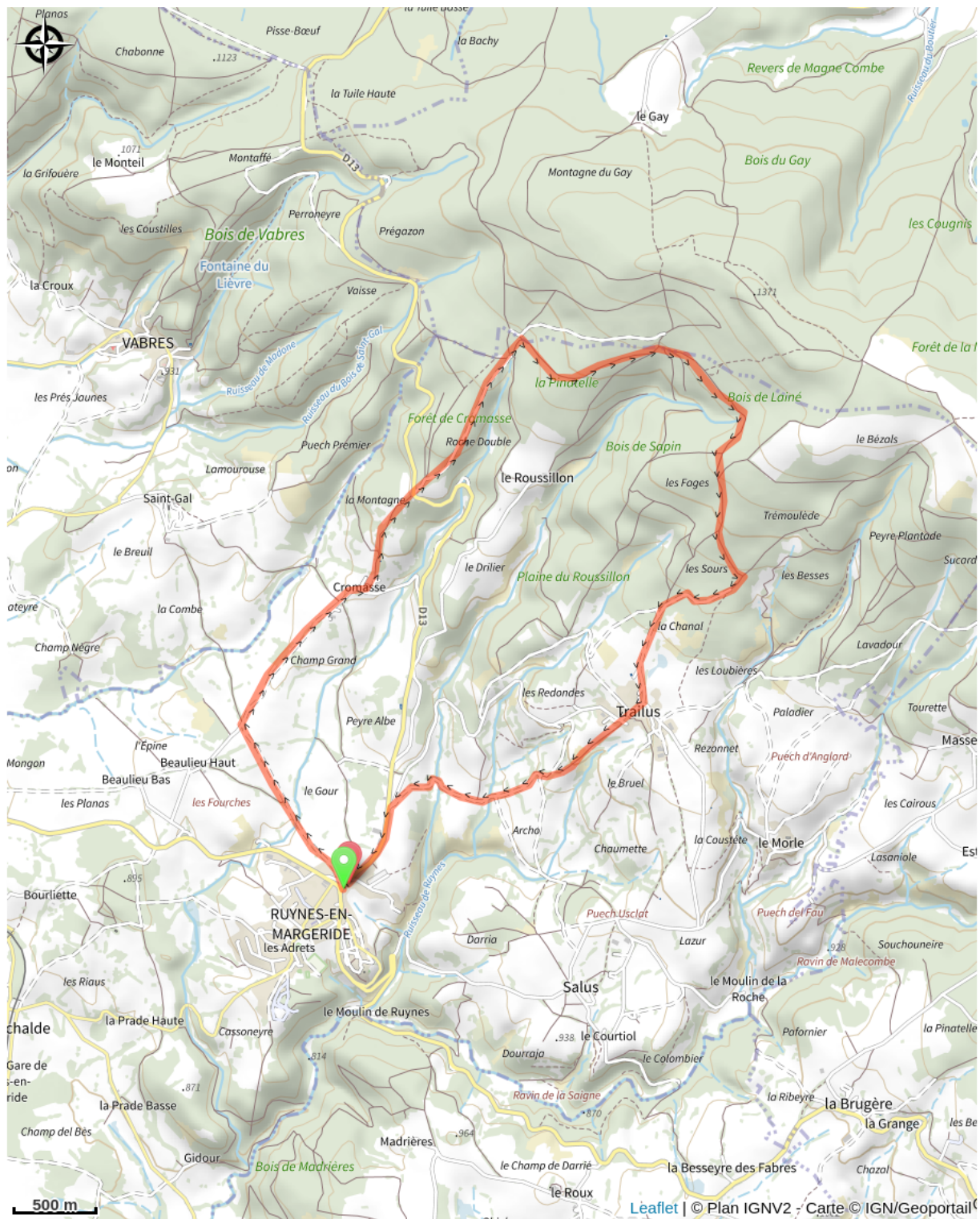
## Profil altimétrique



Altitude min 880 m Altitude max 1254 m

Départ dans le bourg de Ruynes au carrefour de la D13 et de la D4. Ce circuit présente un balisage spécifique pour les vélos à assistance électrique (VAE). Sur des pistes roulantes et peu techniques, il permet de monter les pentes de la Margeride et de découvrir les très beaux paysages de la Margeride. Au départ et au retour vous pourrez également découvrir sur Ruynes, la tour de Ruynes datant du XIIIème siècle. À proximité immédiate se situe l'écomusée de la Margeride qui présente un panel des espèces végétales emblématiques de Margeride. Longueur : 11km Altitude maxi : 1258m Altitude mini : 881m Dénivelé : 396m

# Sur votre route...



# Toutes les informations pratiques