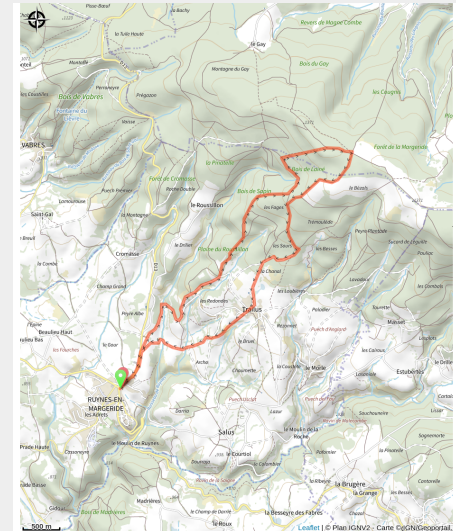


132 - 34 - Ruynes e bike - Le Signal

Cantal



(6)



Infos pratiques

Pratique : VTT

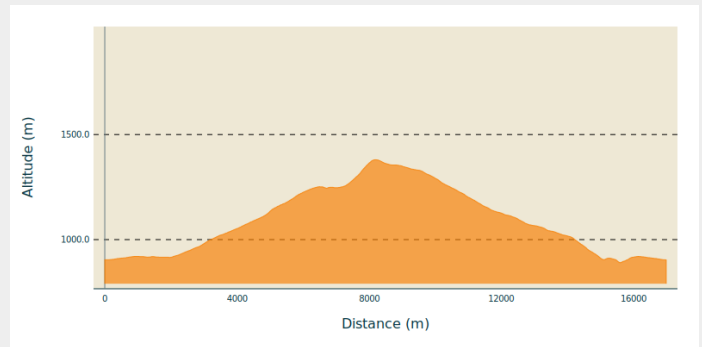
Longueur : 12.0 km

Dénivelé positif : 531 m

Difficulté : Rouge (difficile)

Itinéraire

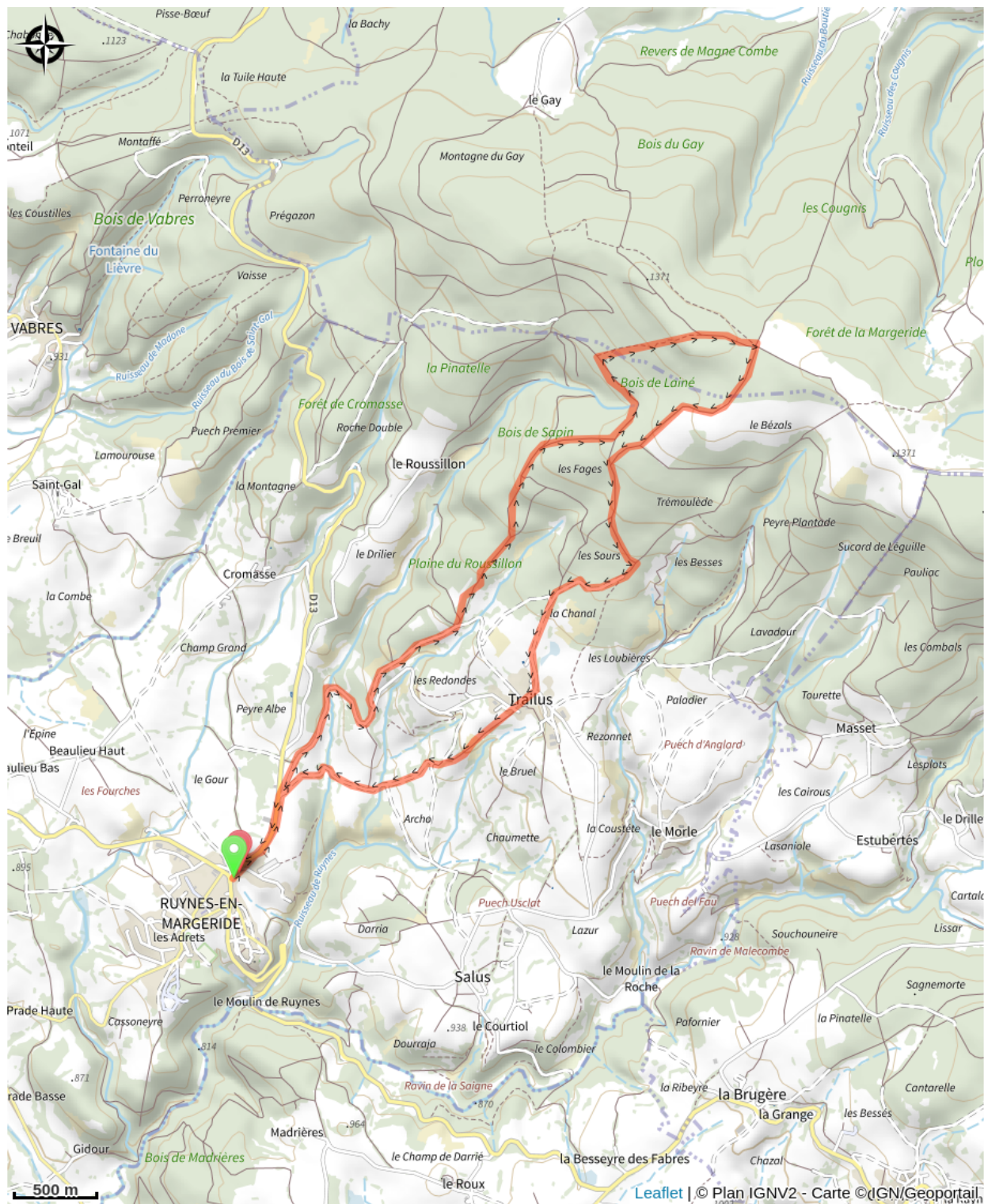
Profil altimétrique



Altitude min 890 m Altitude max 1380 m

Départ dans le bourg de Ruynes au carrefour de la D13 et de la D4. Ce circuit au balisage spécifique pour les vélos à assistance électrique (VAE) permet d'apprécier l'assistance électrique lors de la montée tout en permettant de s'aguerrir techniquement dans les descentes. Ce parcours permet de découvrir quelques-uns des plus beaux paysages de Margeride. Cette randonnée vous conduira jusqu'au Signal, sommet qui culmine à 1 381m d'altitude et qui vous offre une vue à 380° sur la Margeride : au nord-est les villages de Védrines Saint-Loup puis Chastel ; à est la chaîne volcanique du Devès et la Haute Margeride, les Monts d'Aubrac et les gorges de la Truyère et du Bès ; enfin à l'ouest les Monts du Cantal. Longueur : 12km
Altitude maxi : 1381m Altitude mini : 896m Dénivelé : 495m

Sur votre route...



Toutes les informations pratiques