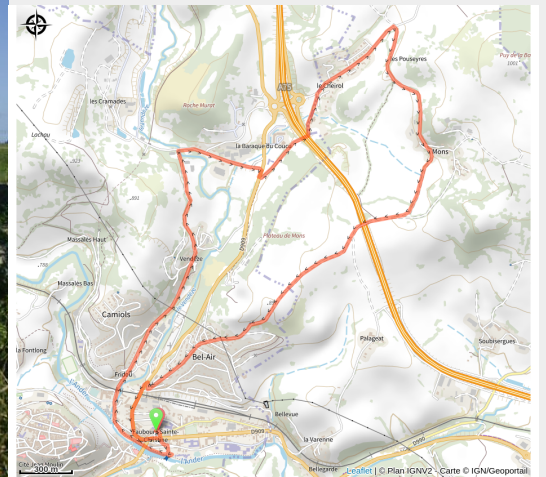


132 - 31 - Autour de Saint-Flour

Cantal



(6)



Infos pratiques

Pratique : VTT

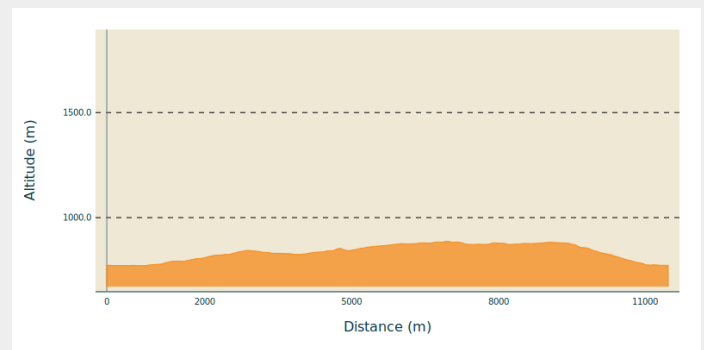
Longueur : 8.1 km

Dénivelé positif : 182 m

Difficulté : Vert (très facile)

Itinéraire

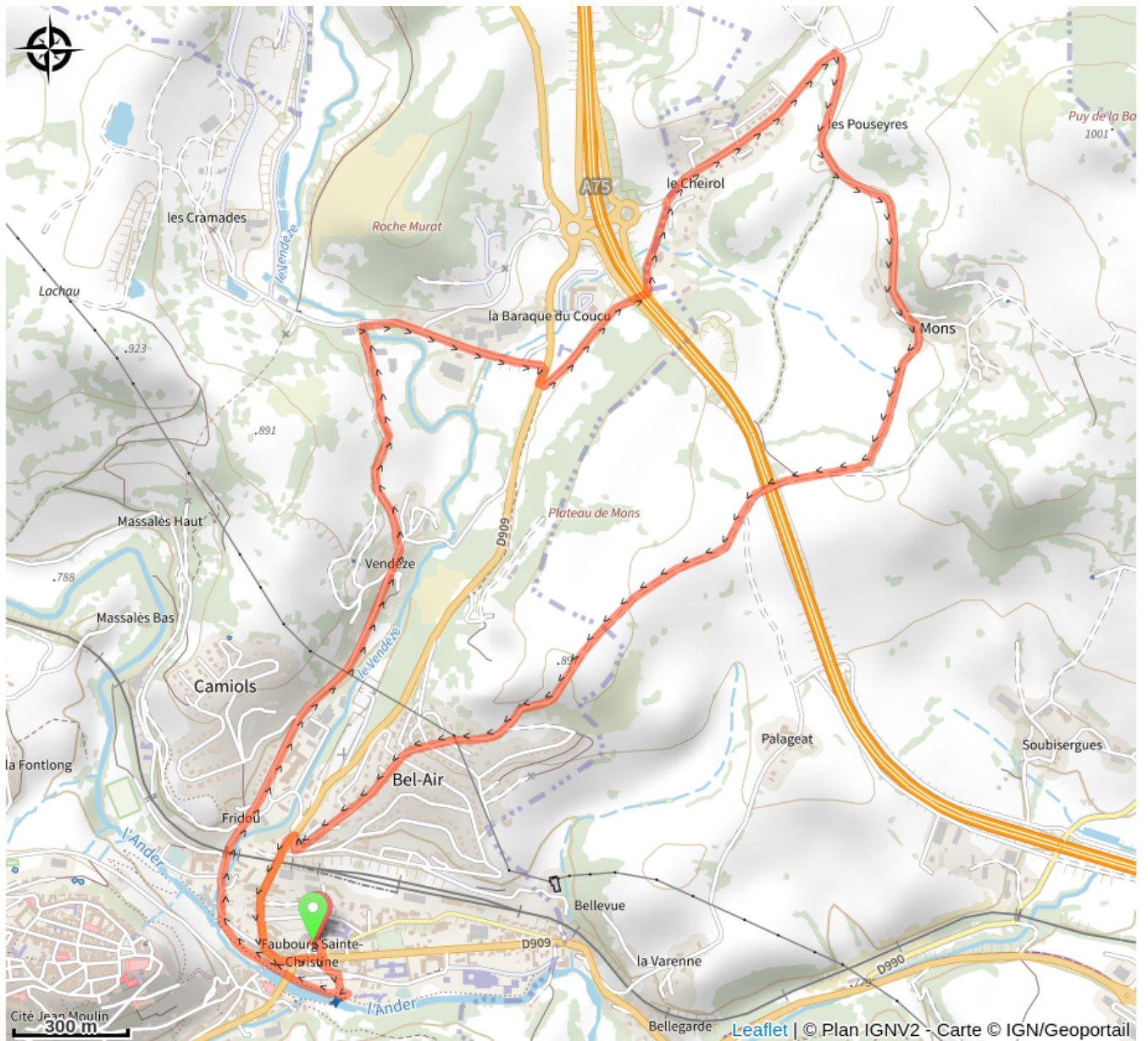
Profil altimétrique



Altitude min 771 m Altitude max 887 m

Au départ de Saint-Flour, en ville basse devant la maison de Pays. Très courts et très roulants, à majorité sur goudron ou sur pistes carrossables, ce circuit s'adressent davantage aux cyclotouristes et est accessibles aux VTC et VAE. Néanmoins, la circulation en ville et la traversée d'axes routiers demandent une attention de tous les instants. Les portions les plus intéressantes et caractéristiques des parcours sont le départ depuis la Ville Basse, l'arrivée à Mons et le point de vue sur Saint-Flour et la Cathédrale depuis Bel-Air. Idéalement, ce circuit permet aux gens de passage sur Saint-Flour de faire une sortie sans risquer de salir le vélo... De vrais chemins, de beaux paysages, une vue sur Saint-Flour mais aussi sur des sites naturels comme les gorges de l'Ander permettent d'évoluer à proximité immédiate de la ville, tout en ayant une sensation de dépaysement. Un circuit rural en quelque sorte !
Longueur : 8km Altitude maxi : 888m Altitude mini : 773m Dénivelé : 140m

Sur votre route...



Toutes les informations pratiques