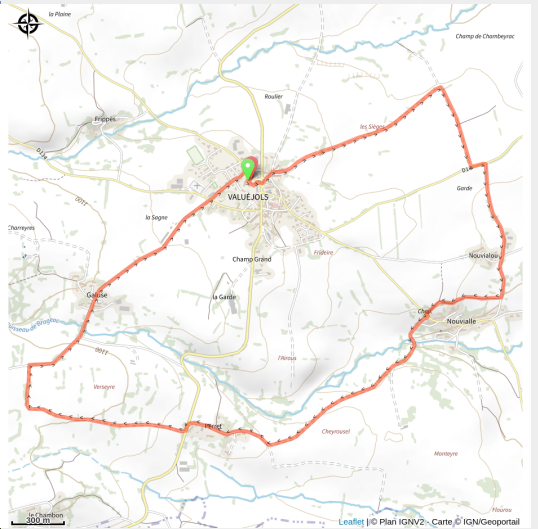


132 - 30 - Chemin de la narse de Nouvialle

Cantal



(6)

Infos pratiques

Pratique : VTT

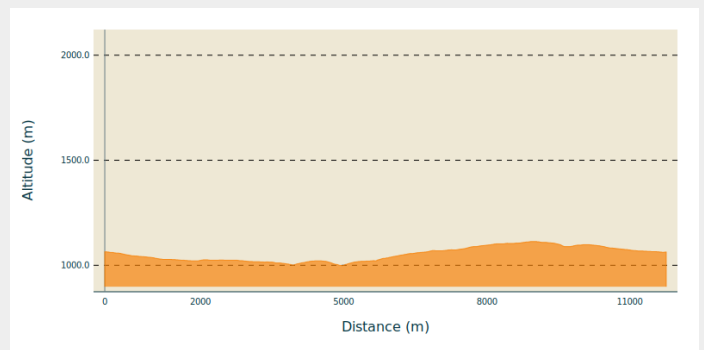
Longueur : 8.3 km

Dénivelé positif : 158 m

Difficulté : Vert (très facile)

Itinéraire

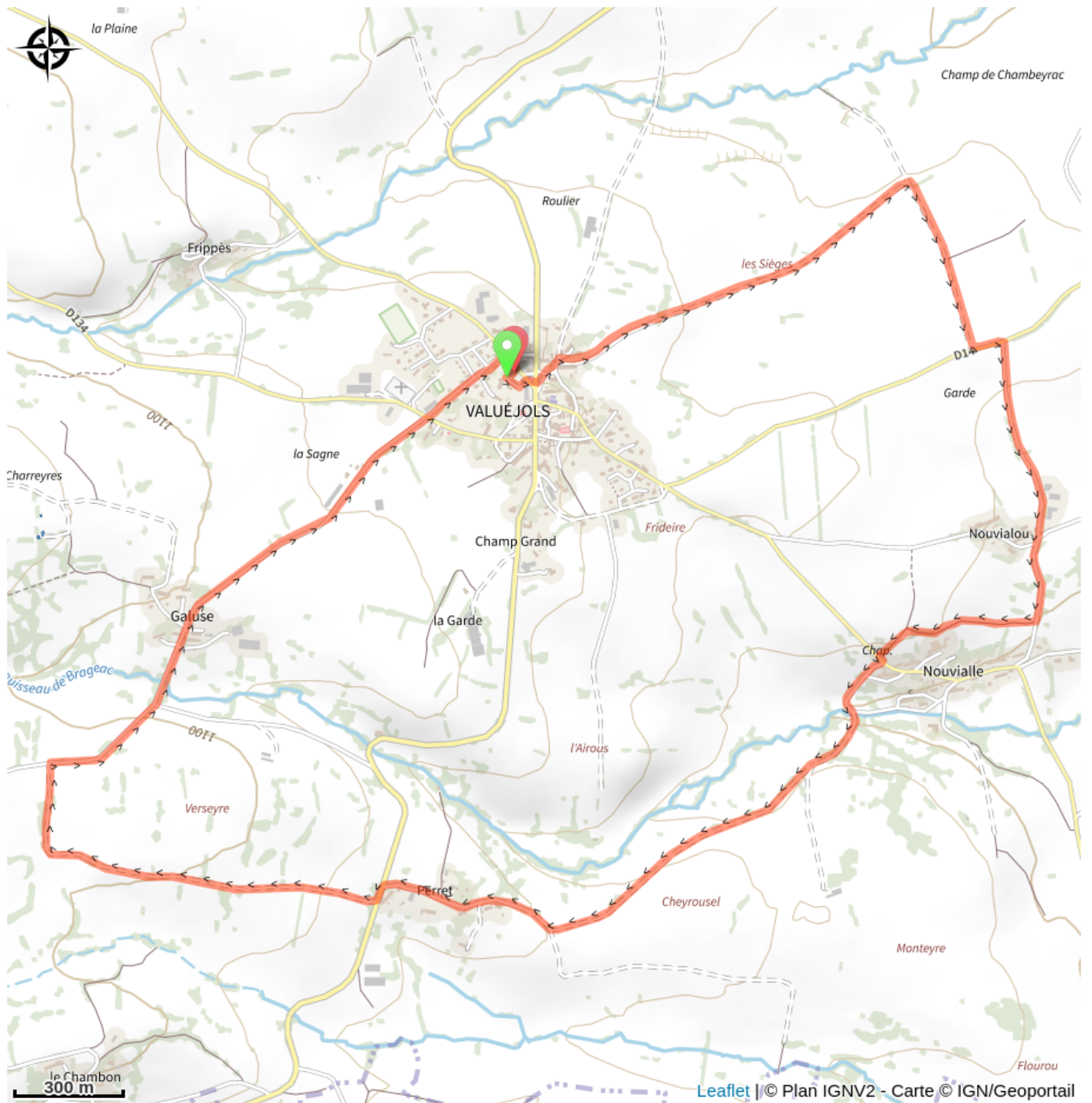
Profil altimétrique



Altitude min 998 m Altitude max 1113 m

Au départ de Valuégols à proximité de la mairie. Circuit de découverte, adapté à la pratique en famille et aux débutants. Ce circuit fait le tour de Valuégols, village situé à plus de 1 000 m d'altitude et caractéristique de la haute Planèze. Vous pourrez observer un grand nombre d'éléments de patrimoine vernaculaire et bâti, notamment la chapelle de Nouvialle, récemment réhabilitée, le four de Nouvialle, Nouvialou et Perret. Vous découvrirez également la narse de Nouvialle, zone humide marécageuse de 250 ha qui prend la forme d'un petit lac lors de pluies importantes. Au printemps, une faune variée s'y installe et rend le site tout à fait remarquable sur le plan écologique puisque ce sont près de 150 espèces d'oiseaux, qui ont été comptabilisées sur le site. Parmi celles-ci, on notera par exemple des échassiers, des canards, des rapaces rares tels le faucon Koberz, le Hibou des marais, la Marouette ponctuée ou la Râle des genêts. Une grande diversité de plantes trouve place autour de la narse, dont certaines espèces rares comme le Flûteau nageant, et quelques animaux protégés, comme le Triton crêté. Longueur : 8,3km Altitude maxi : 1111m Altitude mini : 1007m Dénivelé : 104m

Sur votre route...



Toutes les informations pratiques