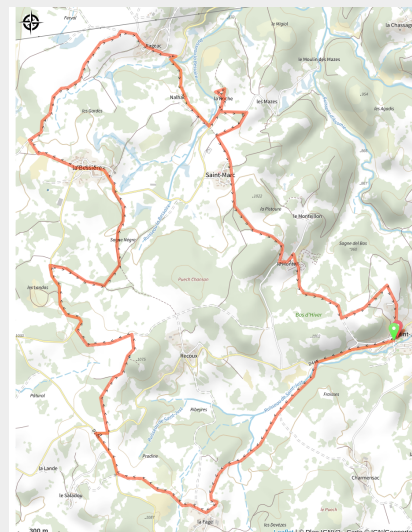


132 - 25 -Saint Just

Cantal



(6)



Infos pratiques

Pratique : VTT

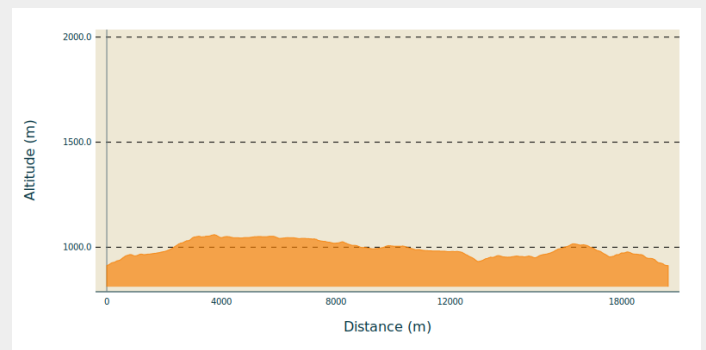
Longueur : 13.9 km

Dénivelé positif : 341 m

Difficulté : Bleu (facile)

Itinéraire

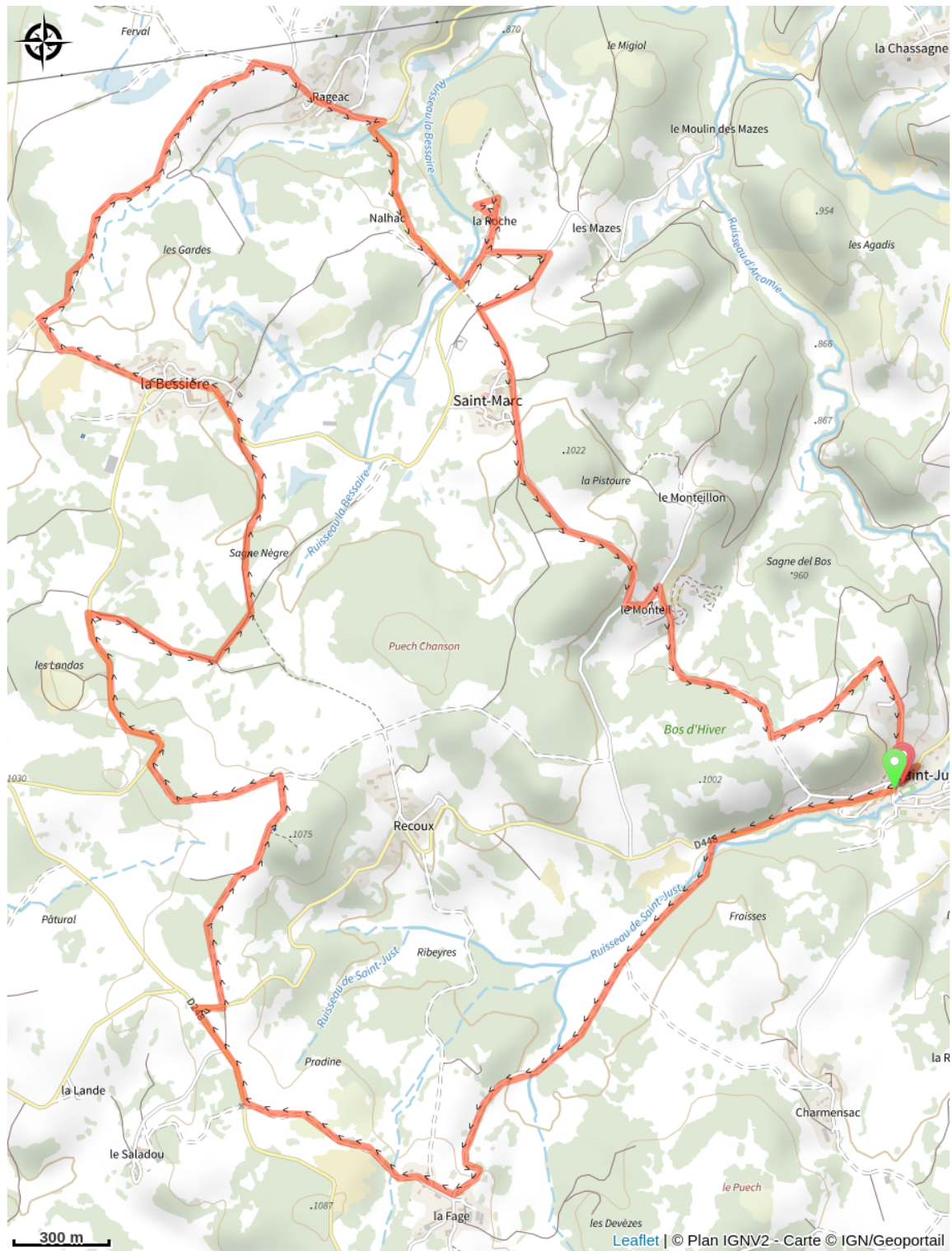
Profil altimétrique



Altitude min 912 m Altitude max 1060 m

Au départ de Saint-Just sur la commune nouvelle de Val d'Arcomie. Ce joli bourg touristique proche de la Lozère a connu une véritable tradition de tailleur de pierre. La matière première sous forme de blocs de granite est omniprésente dans le paysage. On la fendait et on taillait pour en faire des piquets de clôture, des bacs, des pierres mortuaires et de très belles maisons avec un appareillage très régulier. Ce circuit qui emprunte de pistes faciles avec parfois un léger dénivelé vous permettra de découvrir successivement le calvaire de Recoux qui offre un très beau point de vue, le rocher de la Pierre Branlante (Roc del Bure) et sa légende, et enfin la commune de Saint-Marc et son gîte installé dans l'ancienne école communale. Une jolie ballade pour découvrir des paysages qui diffèrent des autres secteurs du pays de Saint-Flour.

Sur votre route...



Toutes les informations pratiques