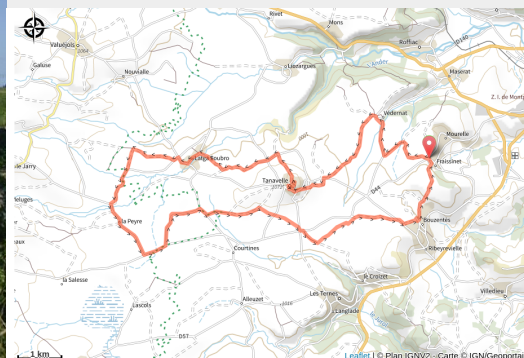


# 132 - 22 - Le phare de la Planèze

Cantal



(6)



## Infos pratiques

Pratique : VTT

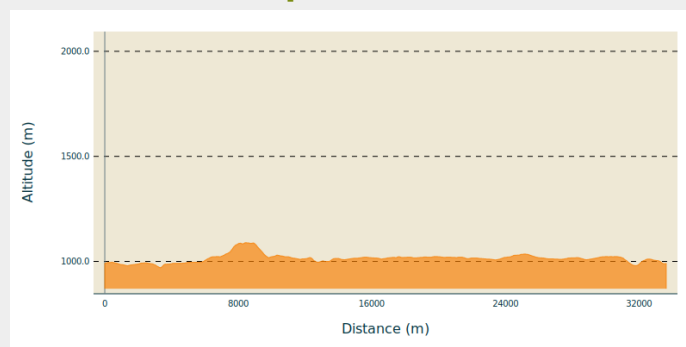
Longueur : 23.8 km

Dénivelé positif : 315 m

Difficulté : Bleu (facile)

# Itinéraire

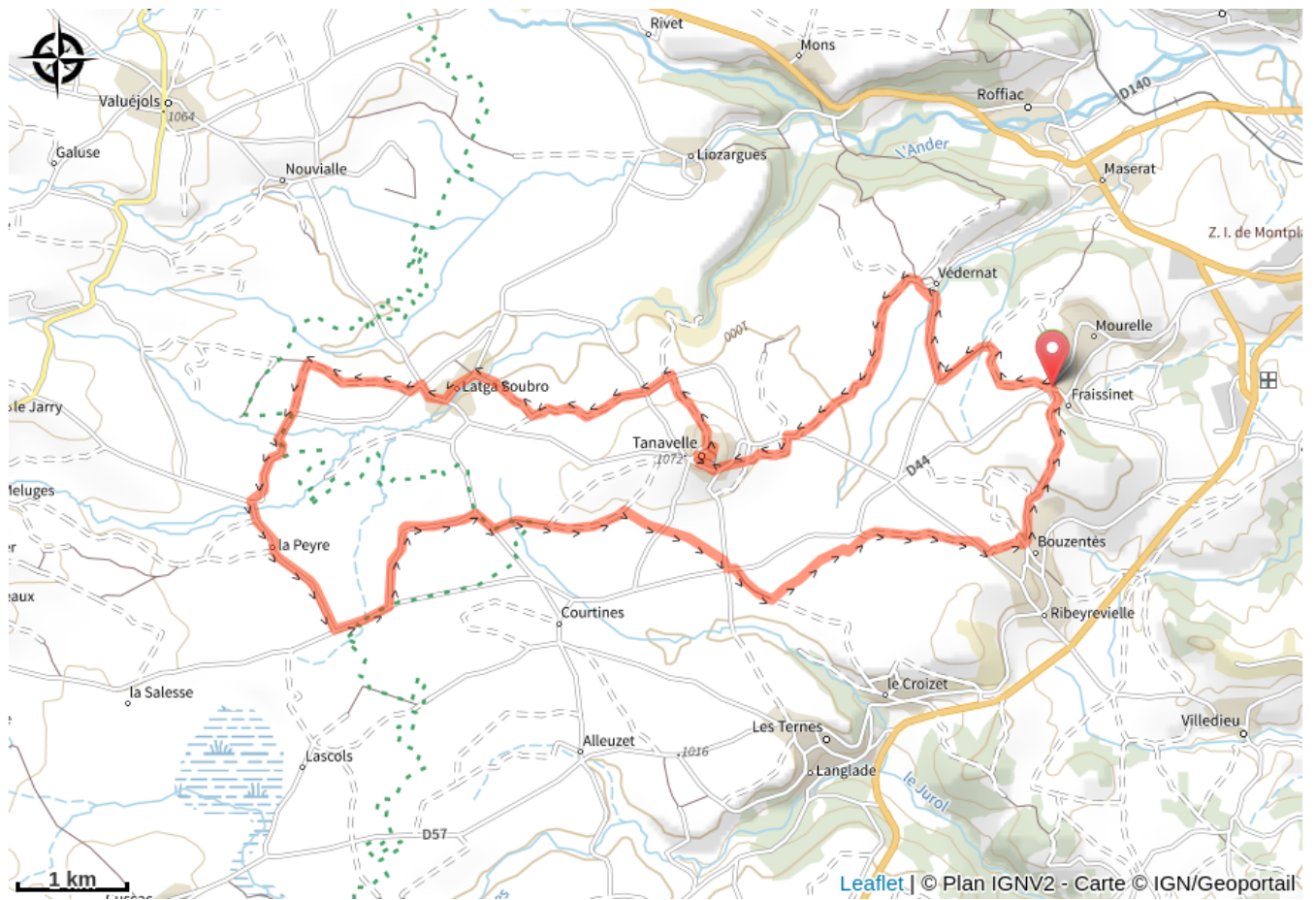
## Profil altimétrique



Altitude min 970 m Altitude max 1089 m

Départ de Frayssinet sur la commune de Saint-Flour à proximité du château d'eau. Relativement plat et roulant, ce circuit aux alentours de Tanavelle s'adresse aux contemplatifs à vélo, ceux qui souhaitent prendre le temps de rouler et de regarder ce qui se passe autour. Et justement, Tanavelle est un village situé sur une butte qui offre un panorama sur toute la Planèze et les monts du Cantal. Aucune difficulté technique, dans l'ensemble un circuit familial, idéal pour les dimanches après-midi... Ce circuit s'adresse également aux VTC et aux VAE.

# Sur votre route...



# Toutes les informations pratiques