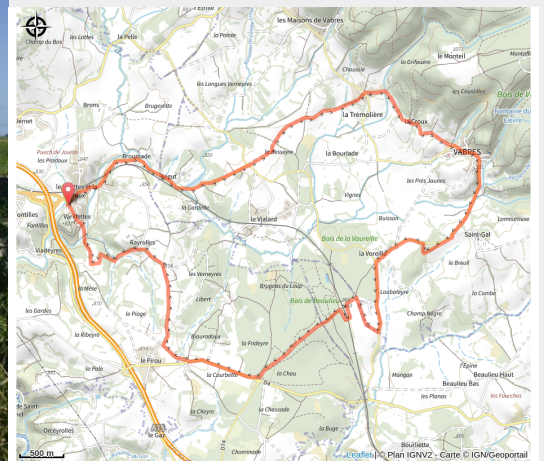


# 132 - 21 - Autour de Saint-Georges

Cantal



(6)



## Infos pratiques

---

Pratique : VTT

---

Longueur : 15.6 km

---

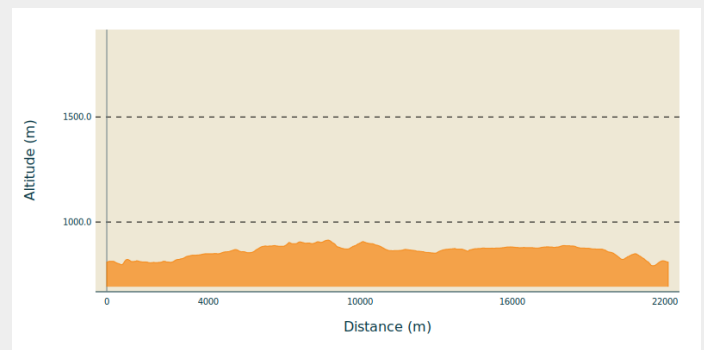
Dénivelé positif : 345 m

---

Difficulté : Bleu (facile)

# Itinéraire

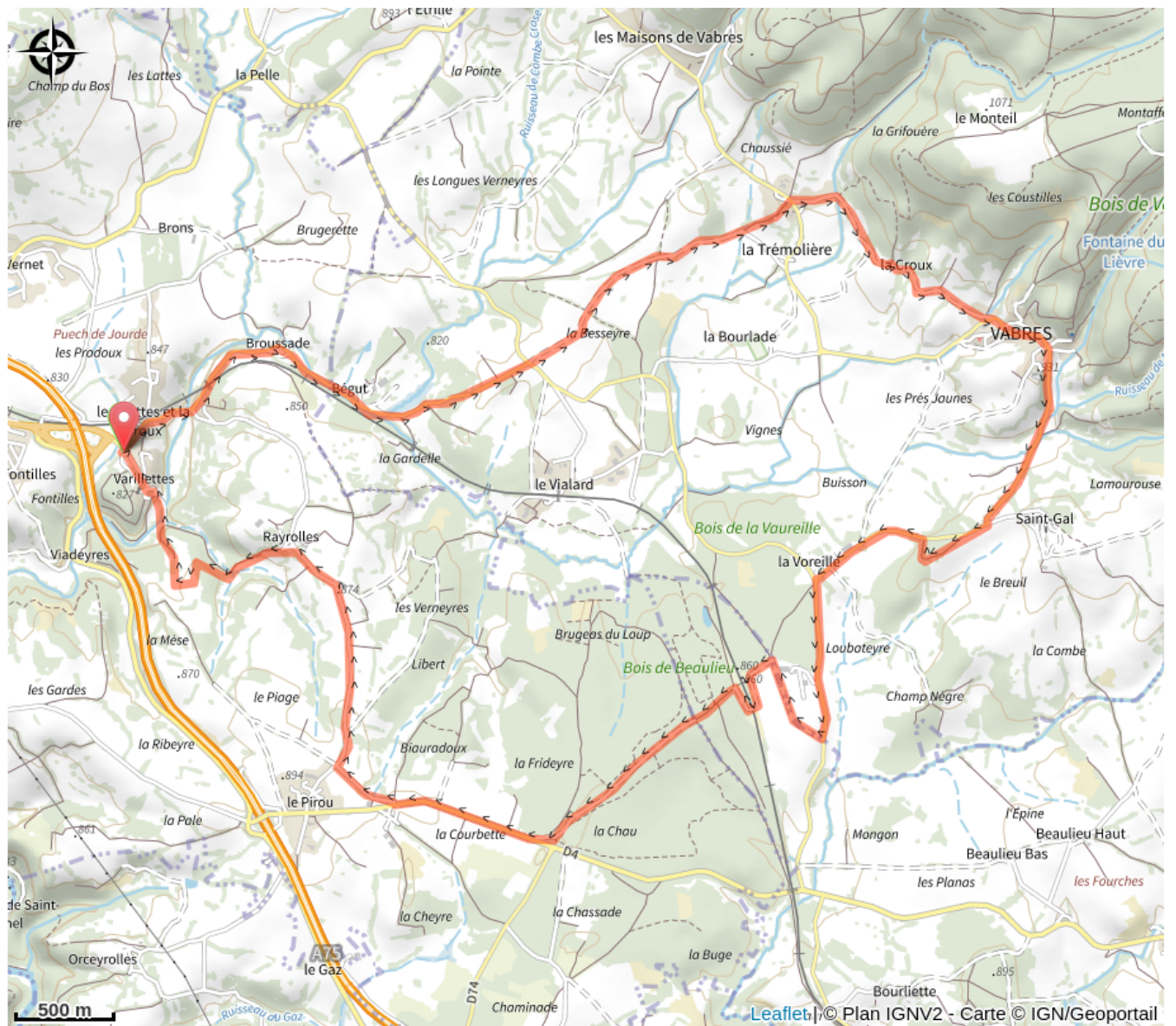
## Profil altimétrique



Altitude min 792 m Altitude max 914 m

Ce circuit très roulant et facile d'accès enchaîne routes, pistes agricoles et chemins de terre avec notamment une très jolie partie dans les bois de Beaulieu. Parfait pour les adeptes de la balade en famille. Ce circuit s'adresse également au VTC. La Margeride constitue un des plus vastes massifs forestiers du Cantal. Les pins sylvestres dominent les versants exposés au sud et laissent la place aux sapins sur les versants nord, sans oublier les épicéas, hêtres et chênes également bien représentés sur le territoire. Les espaces forestiers sont voués à de multiples usages : sylviculture, cueillette, exploitation du bois, tourisme, chasse... Le village du Pirou a la particularité d'être doté de deux citernes, construites en 1904, sur une demande des habitants. Elles sont remarquables par leur capacité : 8 m. de profondeur et 2,90 m. de diamètre, et par leur construction : une maçonnerie en pierres sèches provenant des carrières des environs.

# Sur votre route...



# Toutes les informations pratiques