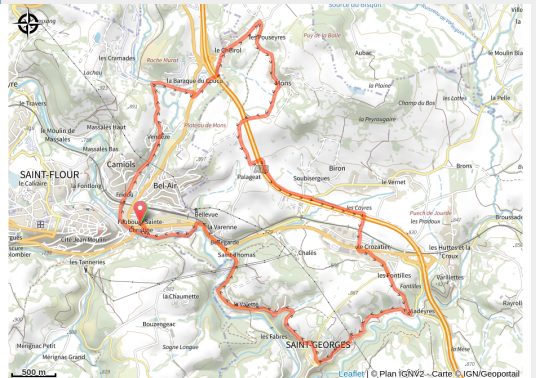


132 - 20 - Le bout du Monde

Cantal



(6)

Infos pratiques

Pratique : VTT

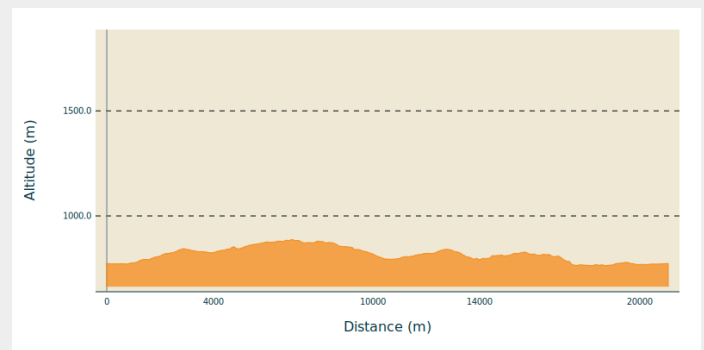
Longueur : 14.9 km

Dénivelé positif : 334 m

Difficulté : Bleu (facile)

Itinéraire

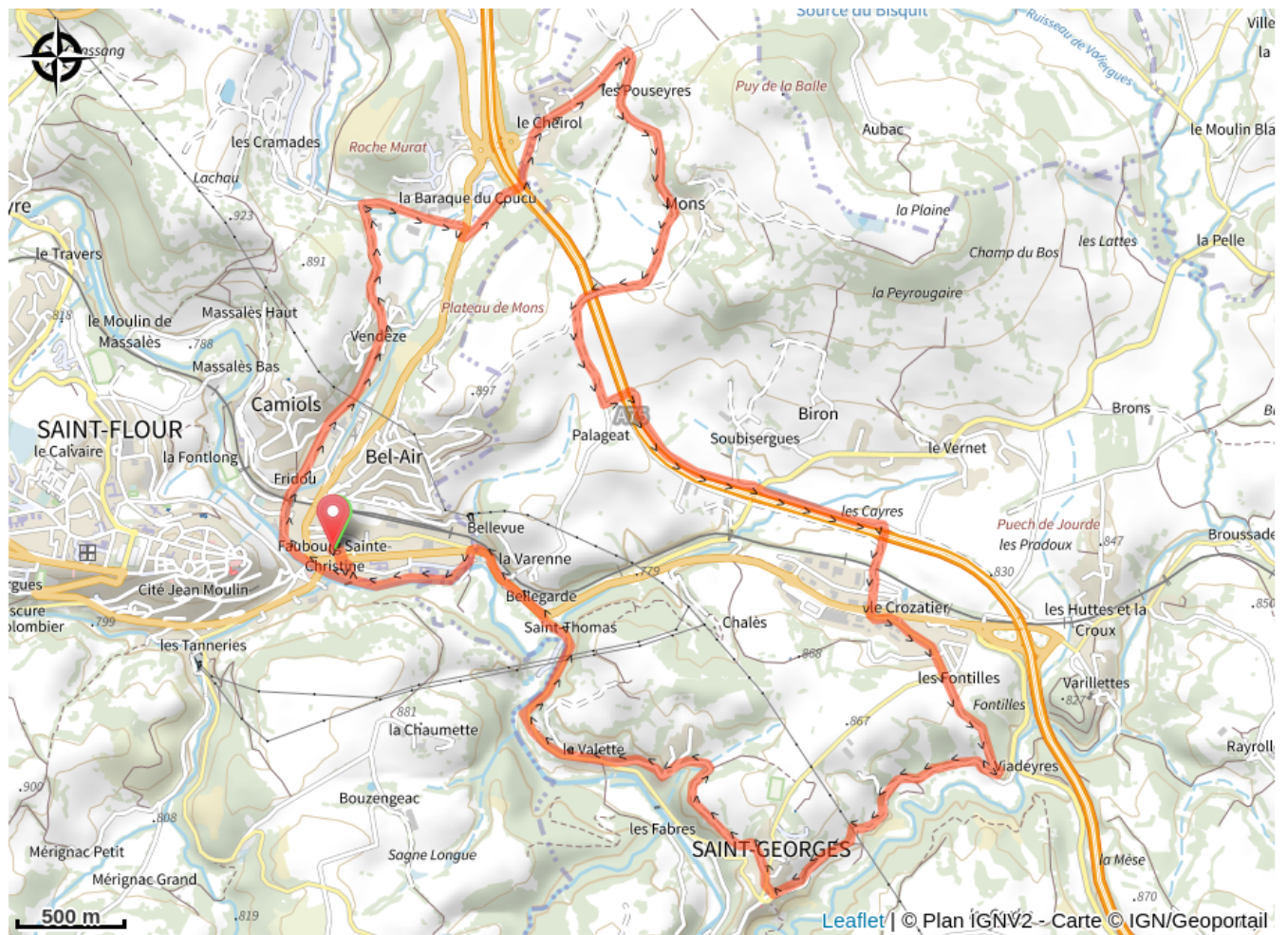
Profil altimétrique



Altitude min 763 m Altitude max 887 m

Très courts et très roulants, à majorité sur goudron ou sur pistes carrossables, ces 2 circuits s'adressent davantage aux cyclotouristes et sont accessibles aux VTC et VAE . Néanmoins, la circulation en ville et la traversée d'axes routiers demandent une attention de tous les instants. Les portions les plus intéressantes et caractéristiques des parcours sont le départ depuis la Ville Basse, l'arrivée à Mons et le point de vue sur Saint-Flour et la Cathédrale depuis Bel-Air. Ce circuit voit son intérêt augmenter au fur et à mesure que l'on se rapproche de Saint-Georges. De vrais chemins, de beaux paysages, une vue sur Saint-Flour mais aussi sur des sites naturels comme les gorges de l'Ander permettent d'évoluer à proximité immédiate de la ville, tout en ayant une sensation de dépaysement. Un circuit urbain en quelque sorte !

Sur votre route...



Toutes les informations pratiques