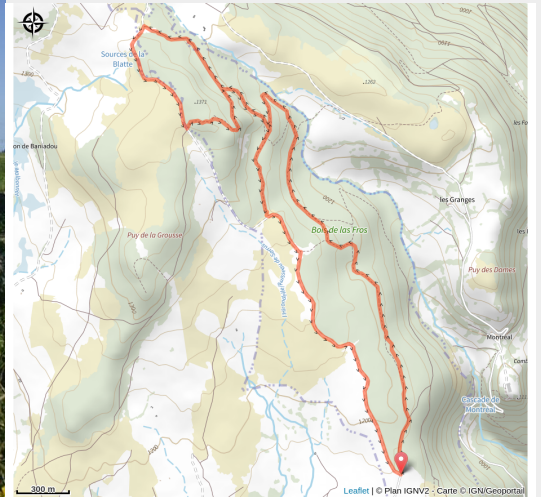


132 - 17 - Le sentier des estives

Cantal



(6)



Infos pratiques

Pratique : VTT

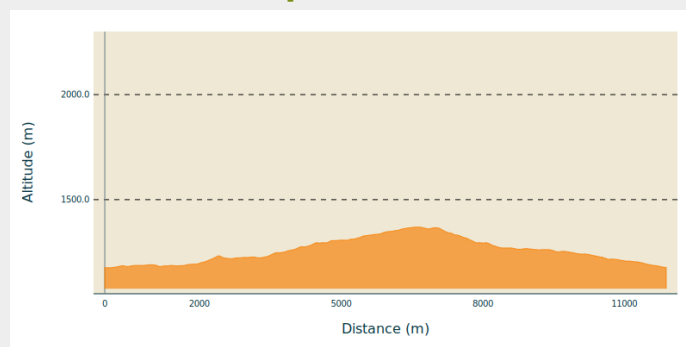
Longueur : 8.4 km

Dénivelé positif : 254 m

Difficulté : Bleu (facile)

Itinéraire

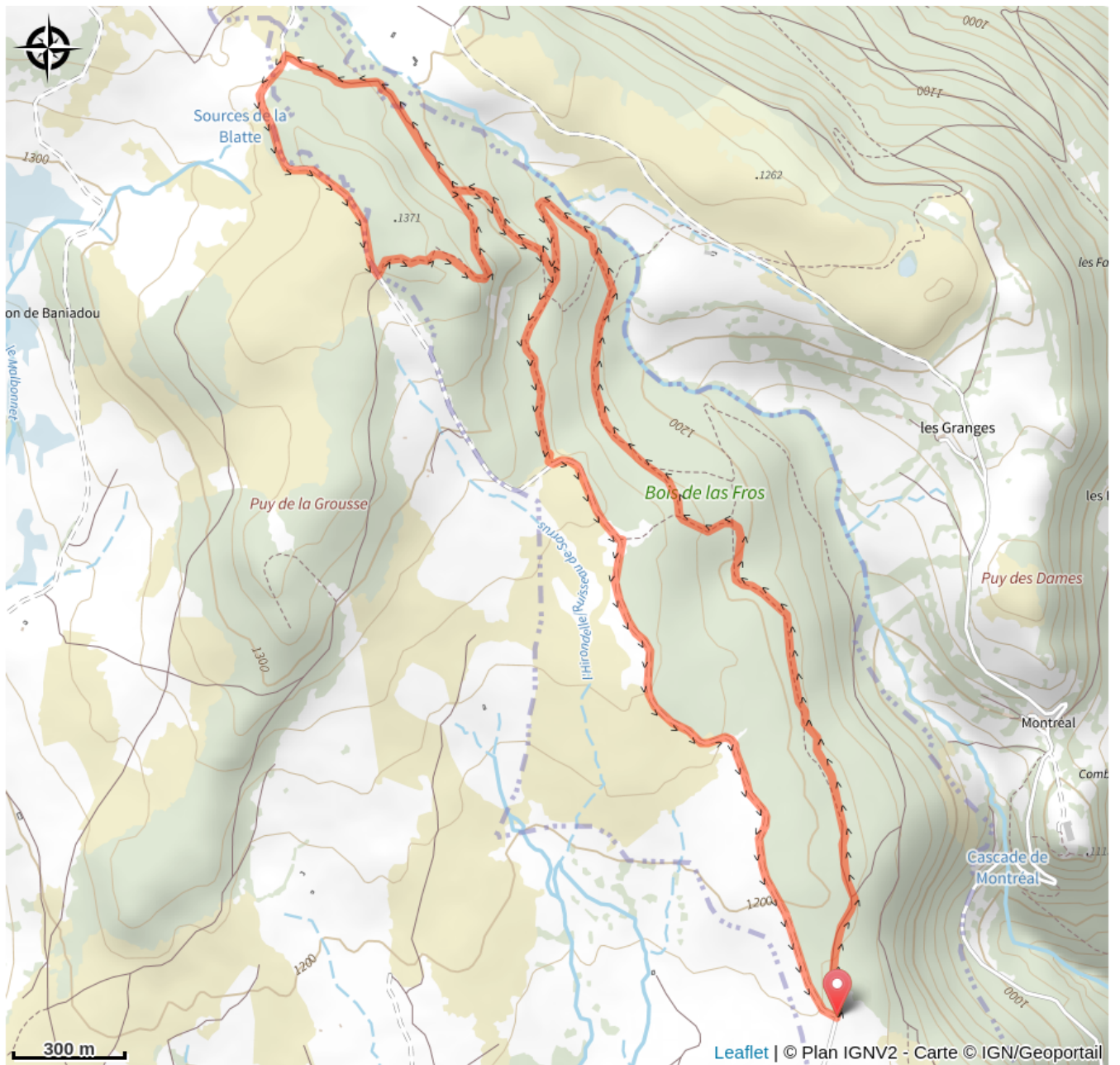
Profil altimétrique



Altitude min 1176 m Altitude max 1369 m

Ce sentier au départ du bois des Fros, au-dessus de Vigouroux, traverse une hêtraie et accède aux vastes plateaux d'estive qui se prolongent jusqu'aux crêtes et sommets du Massif Cantalien. Sur ces grandes étendues, vous apercevez les burons : ces "petites bâtisses" où vivaient les buronniers, ces hommes qui étaient chargés de la fabrication du fromage en période estivale. .

Sur votre route...



Toutes les informations pratiques