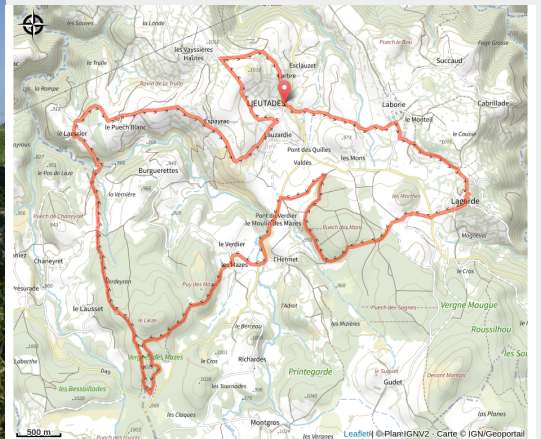


132 - 16 - Aux portes de l'Aubrac

Cantal



(6)



Infos pratiques

Pratique : VTT

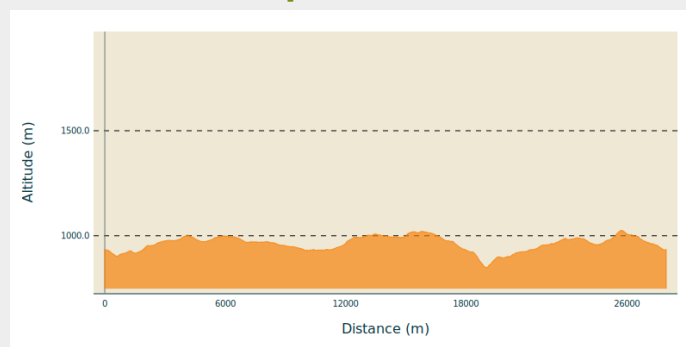
Longueur : 19.8 km

Dénivelé positif : 532 m

Difficulté : Bleu (facile)

Itinéraire

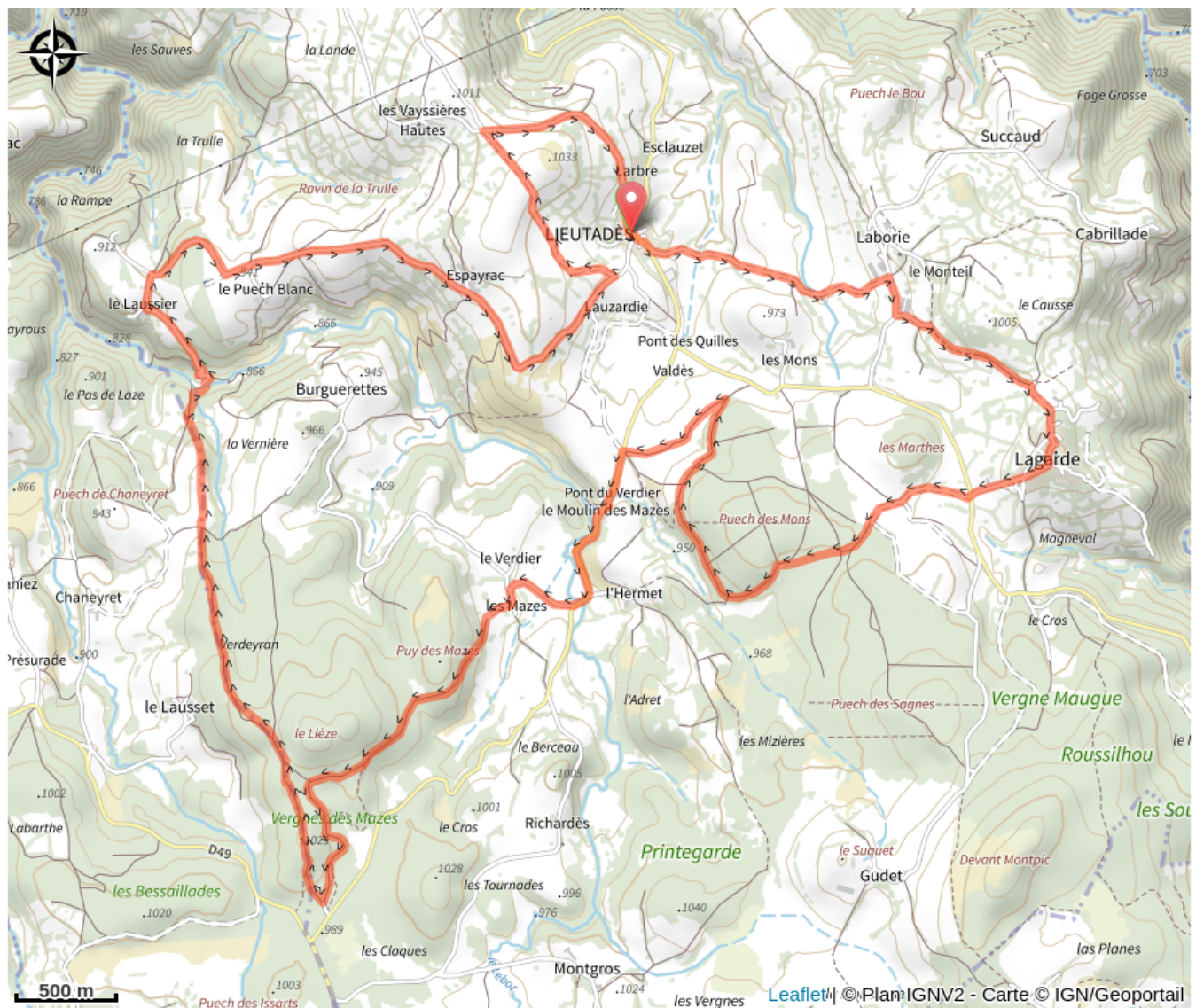
Profil altimétrique



Altitude min 848 m Altitude max 1026 m

De Lieutadès, ce sentier permet de découvrir des villages aux toits de lauzes et murs en granite représentatifs du plateau de l'Aubrac. En traversant la forêt des Mazes vous découvrirez la tourbière éponyme et plus loin, le sous-bois d'une hêtraie magnifique digne d'une forêt enchantée. Après avoir traversé le ruisseau de Lebot, la dernière séquence de ce parcours se ponctue par une montée exigeante qui ramène sur le plateau.

Sur votre route...



Toutes les informations pratiques