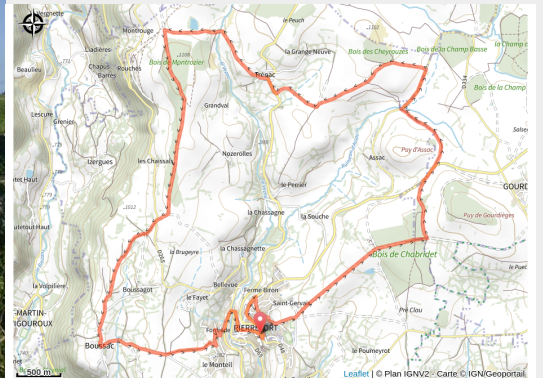


132 - 14 - Les Hauts de Pierrefort

Cantal



(6)



Infos pratiques

Pratique : VTT

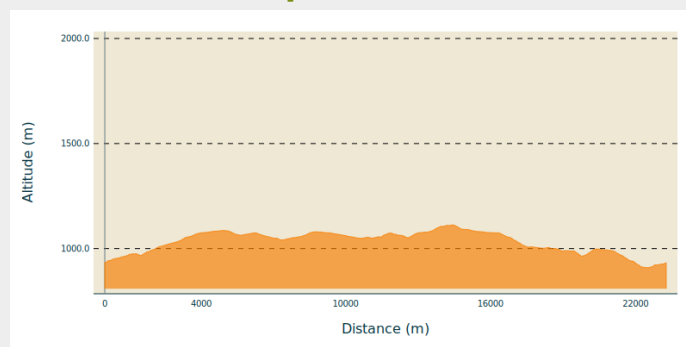
Longueur : 16.5 km

Dénivelé positif : 380 m

Difficulté : Bleu (facile)

Itinéraire

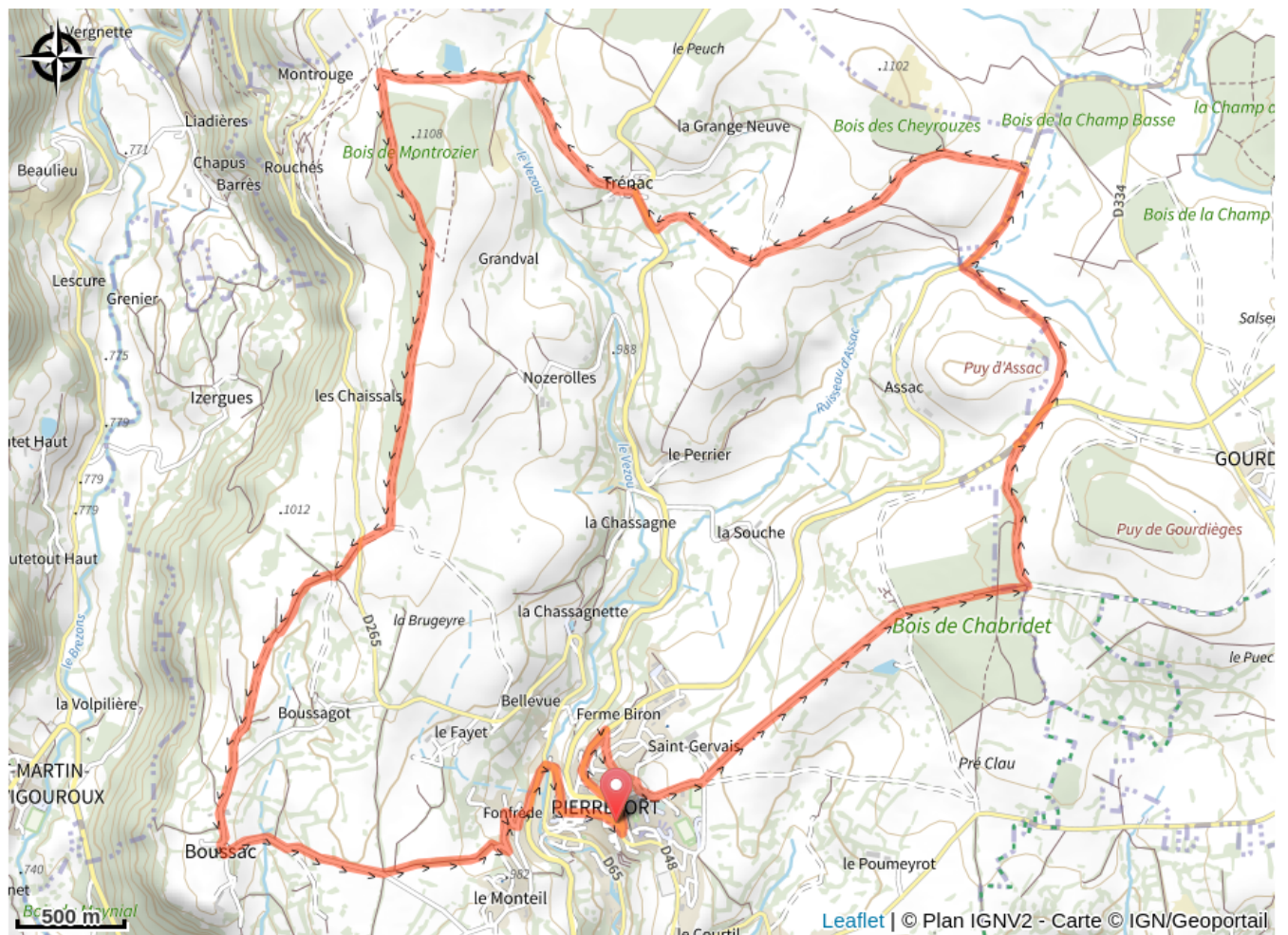
Profil altimétrique



Altitude min 909 m Altitude max 1113 m

Cet itinéraire assez roulant traverse le bois de Chabridet par l'ancienne voie romaine. Après Trénac, on remonte au Bois de Montrozier où l'on pourra contempler le versant sud-est des Monts du Cantal ainsi que la vallée glaciaire de Brezons. Puis l'itinéraire redescend dévoilant le bourg de Pierrefort construit en amphithéâtre.

Sur votre route...



Toutes les informations pratiques