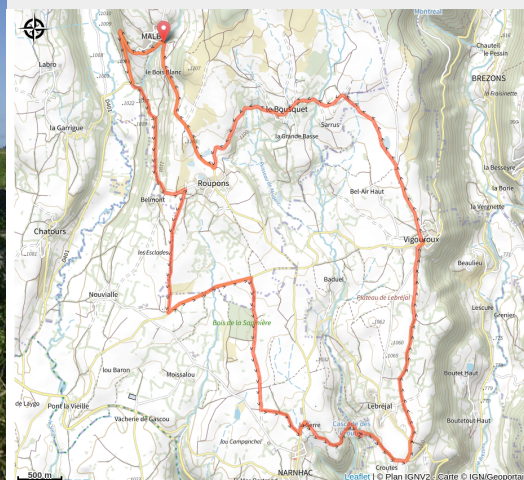


132 - 10 - Sur le plateau du Barrès

Cantal



(6)



Infos pratiques

Pratique : VTT

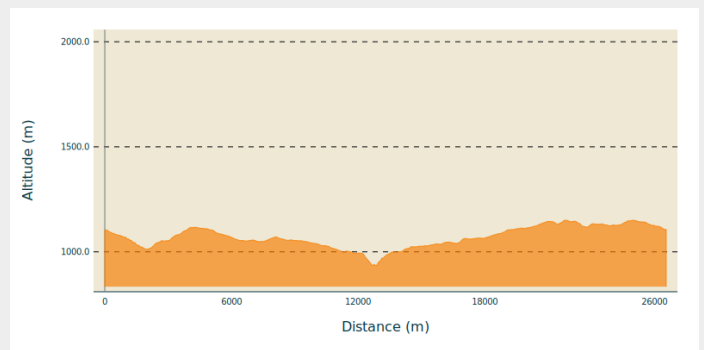
Longueur : 18.8 km

Dénivelé positif : 470 m

Difficulté : Rouge (difficile)

Itinéraire

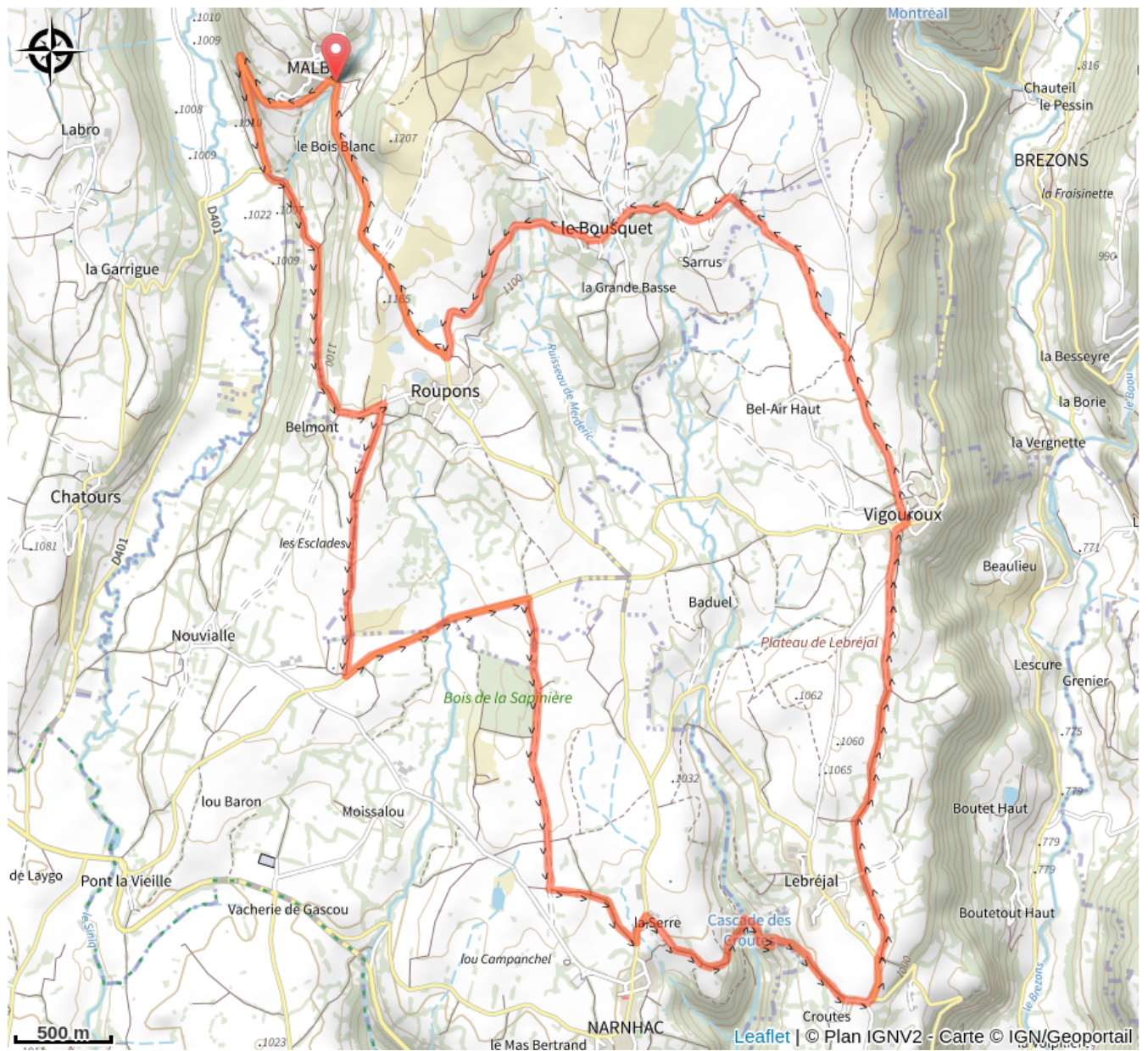
Profil altimétrique



Altitude min 934 m Altitude max 1150 m

Au départ de Malbo à l'entrée du bourg. Ce circuit avec de forts dénivelés vous permettra de découvrir la vallée du Siniq mais aussi la cascade des Croûtes qui est une des nombreuses cascades présentes sur cette région. Celle-ci présente la particularité de présenter à sa base une grotte creusée par l'écoulement et le ruissellement de l'eau. Puis, avant d'arriver dans le village de Vigouroux, vous pourrez faire une halte sur le plateau de Lebréjal où se situe une table d'orientation et un très joli panorama. Enfin retour sur Malbo où le circuit peut être prolongé jusqu'au site archéologique de Rissergues et à son exposition. Longueur : 18,8km
Altitude maxi : 1151m Altitude mini : 949m Dénivelé : 373m

Sur votre route...



Toutes les informations pratiques