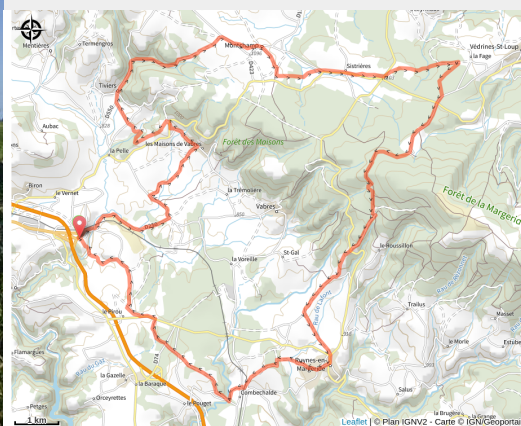


132 - 2 - Dans les bois de la Margeride

Cantal



(6)



Infos pratiques

Pratique : VTT

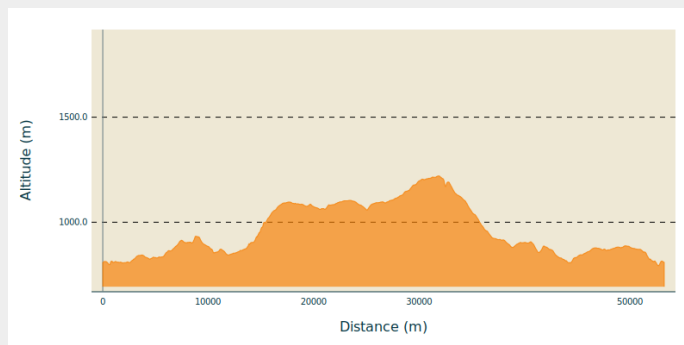
Longueur : 37.6 km

Dénivelé positif : 945 m

Difficulté : Noir (très difficile)

Itinéraire

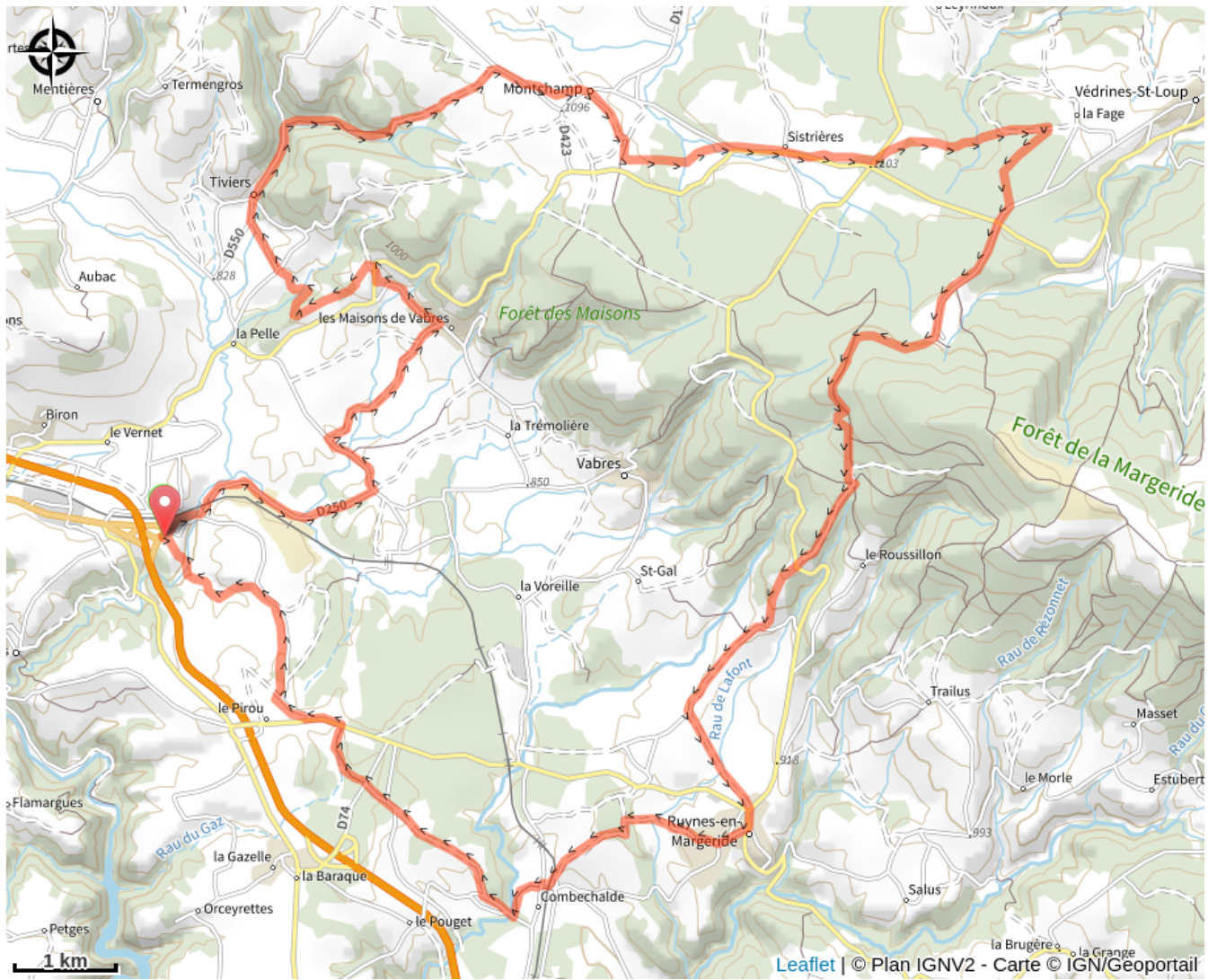
Profil altimétrique



Altitude min 793 m Altitude max 1220 m

Au départ de Varillettes sur la commune de Saint-Georges, ce circuit est le plus long, le plus varié et un des plus difficile. Ce circuit affirme son caractère sportif et vous promet une belle journée de VTT. La Margeride constitue un des plus vastes massifs forestiers du Cantal. Les pins sylvestres dominent les versants exposés au sud et laissent la place aux sapins sur les versants nord, sans oublier les épicéas, hêtres et chênes également bien représentés sur le territoire. Les espaces forestiers sont voués à de multiples usages : sylviculture, cueillette, exploitation du bois, tourisme, chasse... Le village du Pirou a la particularité d'être doté de deux citernes, construites en 1904, sur une demande des habitants. Elles sont remarquables par leur capacité : 8 m. de profondeur et 2,90 m. de diamètre, et par leur construction : une maçonnerie en pierres sèches provenant des carrières des environs. La Tour de Ruynes et le Jardin de Saint-Martin constituent un des trois sites de l'Écomusée de Margeride-Haute-Auvergne. La Tour, vestige d'un château du XIIe siècle, inscrite à l'Inventaire Supplémentaire des Monuments Historiques, abrite une exposition interactive sur la formation du massif de la Margeride ainsi qu'une présentation des cueillettes traditionnelles de cette région de montagne. Le Jardin de Saint-Martin permet au visiteur de s'imprégner des odeurs, couleurs et saveurs des plantes et cultures d'autrefois.

Sur votre route...



Toutes les informations pratiques