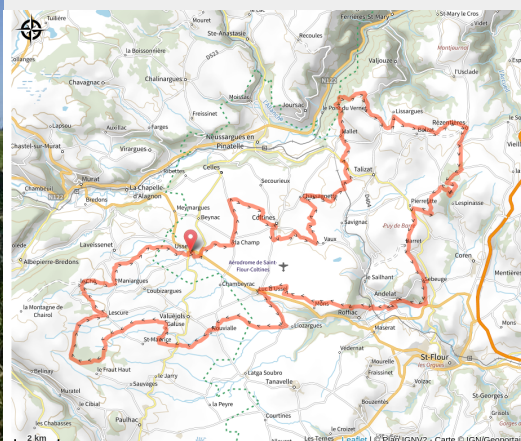


132 - 1 - Tour de la Planèze

Cantal



(6)



Infos pratiques

Pratique : VTT

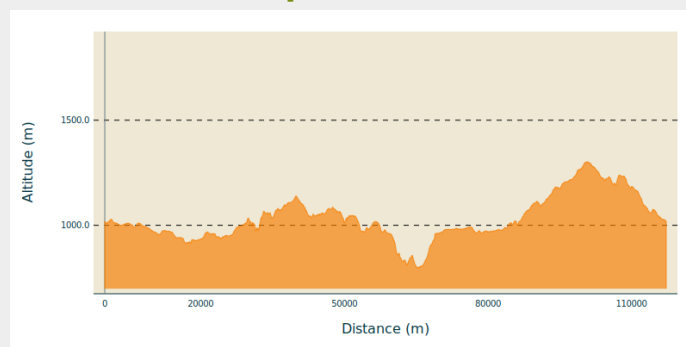
Longueur : 82.8 km

Dénivelé positif : 1594 m

Difficulté : Noir (très difficile)

Itinéraire

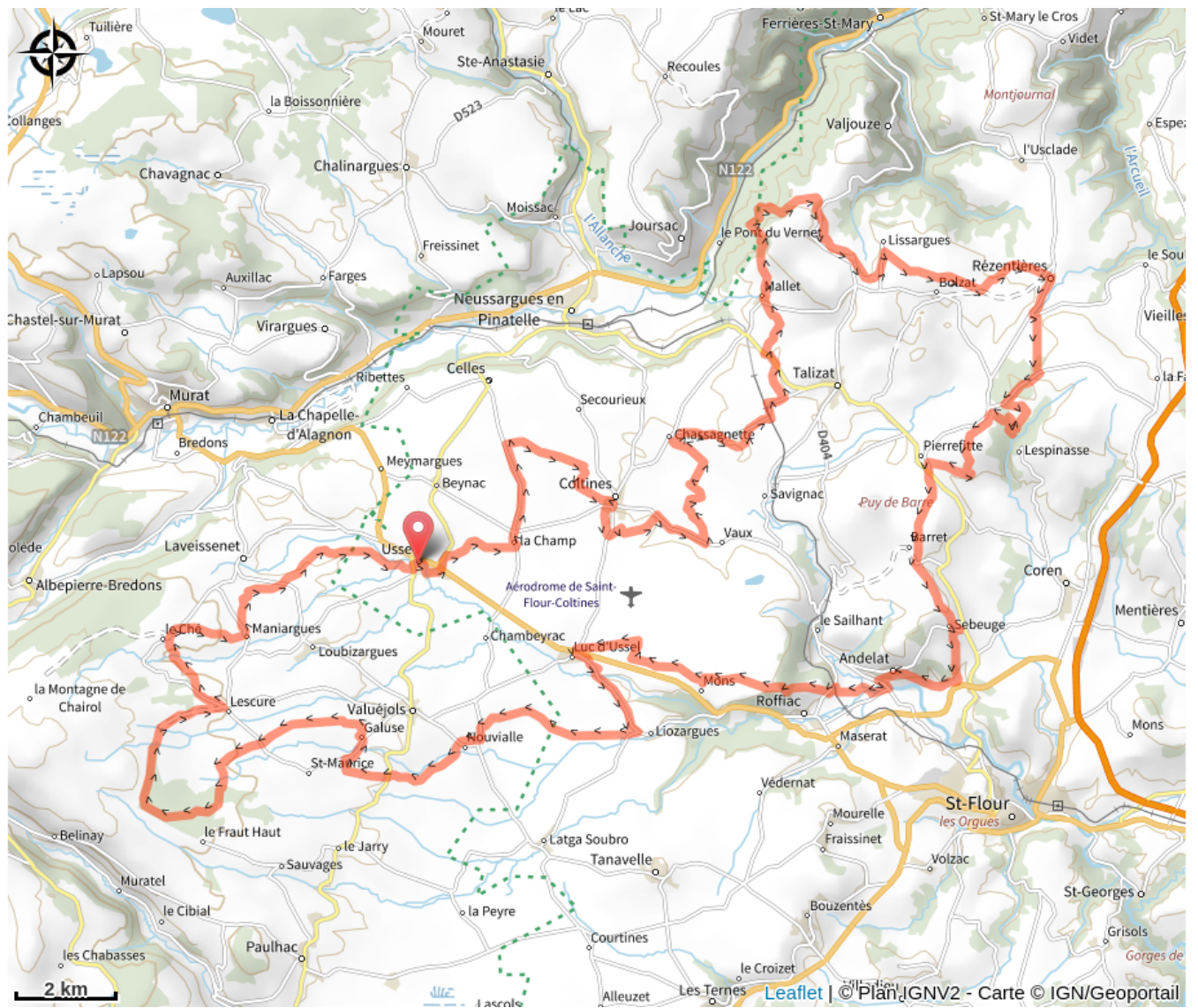
Profil altimétrique



Altitude min 798 m Altitude max 1302 m

Départ à Ussel devant le complexe intercommunal face à la mairie. Vous rencontrerez sur ce vaste plateau basaltique qu'est la Planèze, tous types de chemins, du chemin roulant, du mono-trace technique, la traversée d'un Bois aux allures « boréales », des sentiers d'estives avec de magnifiques vues sur le massif du Cantal, les gorges de l'Alagnon et de l'Arcueil. Plusieurs points de départ sont possibles : d'Ussel, de Coltines ou de Rezentières. Vous pourrez aussi partager cet itinéraire difficile en deux, voire en trois, en faisant étape à l'Astrassadou de Rezentières, à l'auberge des Fontilles de Coltines ou dans un des nombreux gîtes jonchant le parcours.

Sur votre route...



Toutes les informations pratiques