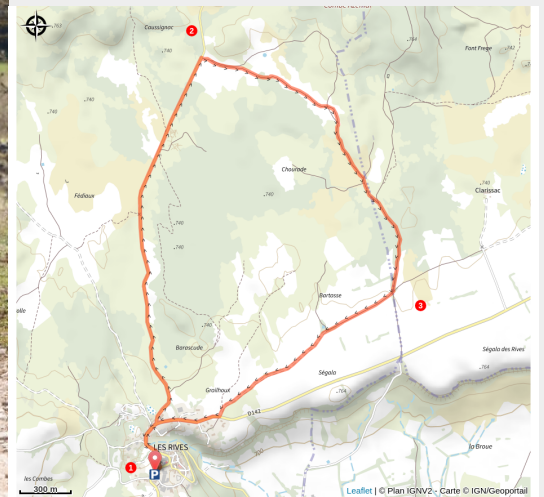


# VTT N°91 - La Chourade

Hérault



vtlistes (Vincent Bartoli)



Que le lac temporaire des Rives apparaisse ou non en surface, cette randonnée sans aucune difficulté vous propose une vraie promenade dépayssante dans un paysage jalonné par des rochers ruiniformes.

La nature se montre créative dans les parages des Rives, discret village posé sur le plateau du Larzac : l'érosion y a façonné des rochers calcaires aux silhouettes étonnantes et, au lendemain de pluies intenses, un lac temporaire ressurgit parfois dans une cuvette de karst. Découvrez les lieux de ces deux phénomènes originaux au fil de cette excursion plaisante, accessible à tous.

## Infos pratiques

Pratique : VTT

Durée : 1 h

Longueur : 7.0 km

Dénivelé positif : 45 m

Difficulté : Vert (très facile)

Type : Boucle

Accessibilité : Joëlette, VTTAE

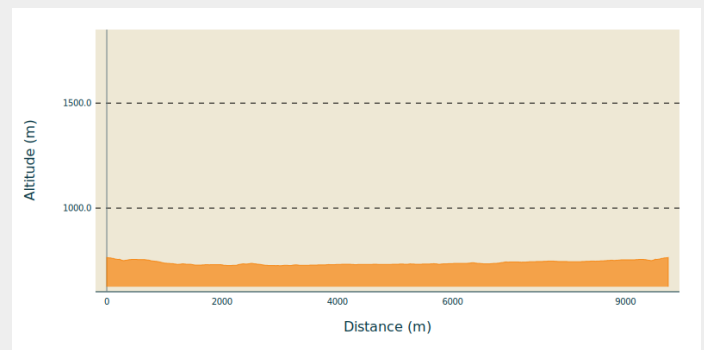
# Itinéraire

**Départ** : Les Rives

**Balisage** : VTT Parc

**Communes** : 1. Les Rives  
2. Le Caylar

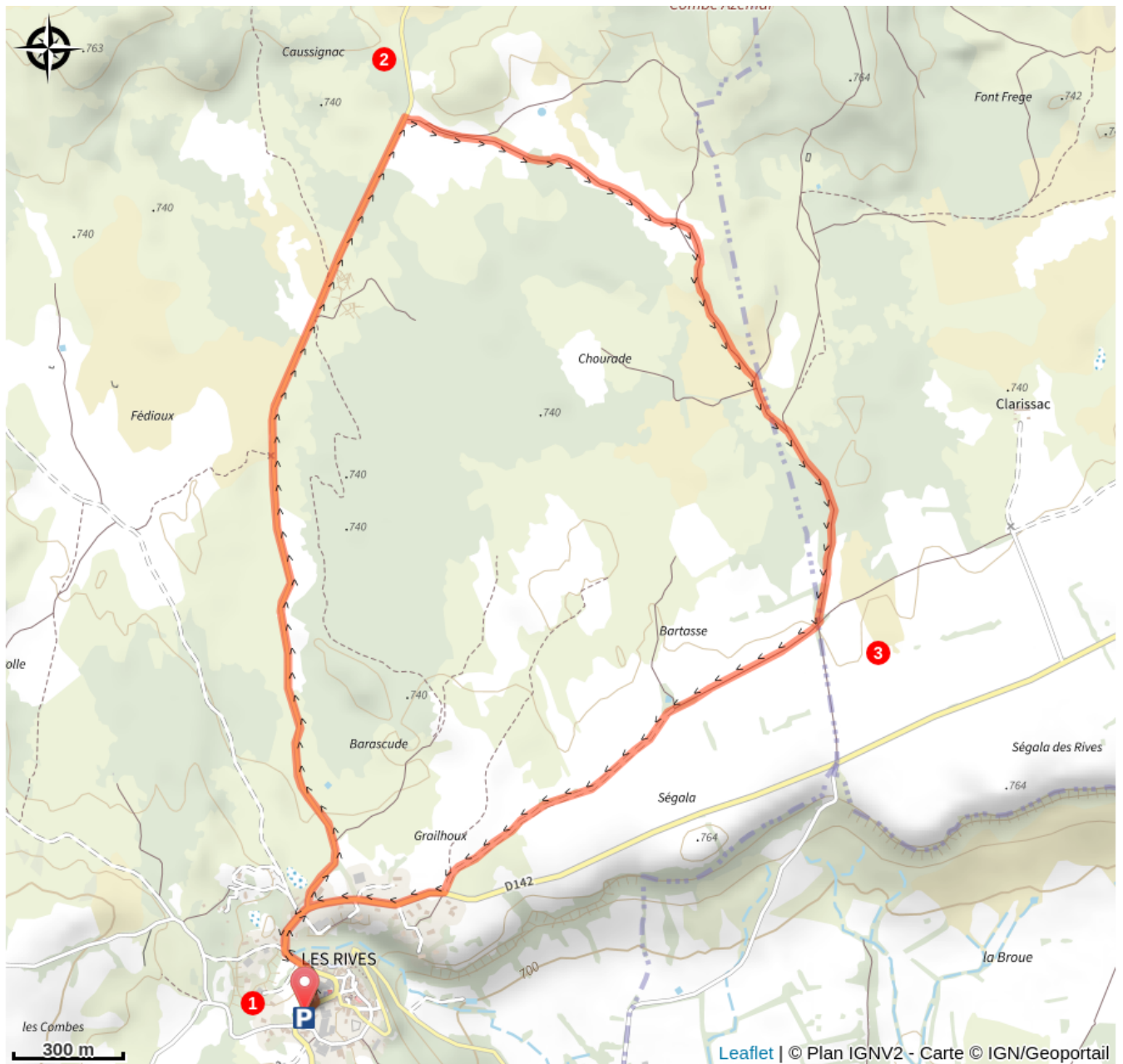
## Profil altimétrique



Altitude min 730 m Altitude max 763 m

1. A partir du parking VTT situé à côté de la mare des Rives, prenez la RD 151 en direction du Caylar, ignorez le premier chemin qui part à gauche et à la patte d'oie prenez à gauche. Roulez sur la D151 vers la Pezade sur 2,5km.
2. Tournez à droite et empruntez la piste carrossable qui déambule à travers des grands espaces pour venir rouler sur la Passa Méridia.
3. Tournez à nouveau à droite jusqu'à ce que la piste vienne sortir sur la RD 142 à l'entrée des Rives. Continuer sur la route goudronnée, ignorez les routes situées à droite et rejoignez le parking de départ.

# Sur votre route...



# Toutes les informations pratiques

## UNESCO Causses et Cévennes

Le Parc national est un territoire naturel, ouvert à tous, mais soumis à une réglementation qu'il est utile de connaître pour préparer son séjour.

## Comment venir ?

### Accès routier

Depuis Millau / Lodève / Montpellier / Béziers : A75 sortie 49. Puis suivre D609 puis D142.

### Parking conseillé

parking à côté de la mare

## Accessibilité

---

Joëlette VTTAE