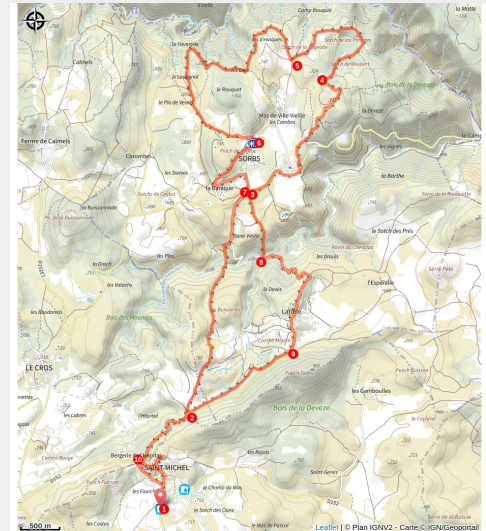


VTT N°84 - Le tour du château de Sorbs

Hérault



vtteste - St Michel d'Alajou (E. Brendle ADT34)



Les nombreux sotchs, singuliers cratères creusés dans le calcaire, constituent la curiosité de cet itinéraire difficile qui alterne, à part égale, entre sentiers hautement techniques et pistes plus roulantes

Au gré de pistes, d'une montée caillouteuse, d'un ancien chemin muletier en descente ou encore d'une buissière, parcourez un paysage aux couleurs de savane, agrémenté de vues superbes sur les sommets des Cévennes. Chemin faisant, découvrez le château de Sorbs, avec ses tours d'angle, et ces véritables curiosités géologiques que sont les sotchs, aux abords de la Virenque

Infos pratiques

Pratique : VTT

Durée : 2 h 30

Longueur : 23.2 km

Dénivelé positif : 675 m

Difficulté : Rouge (difficile)

Type : Boucle

Thèmes : Sports cyclistes, VTT

Itinéraire

Départ : Saint-Michel-d'Alajou

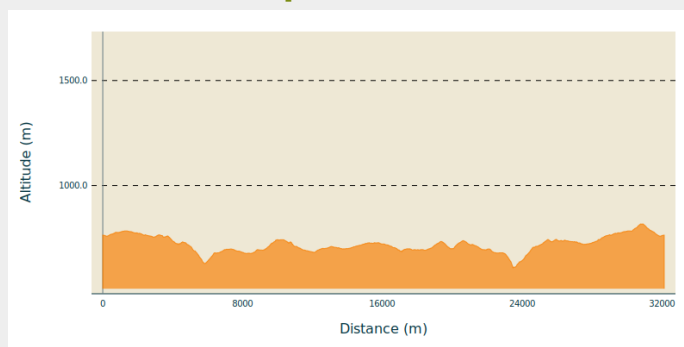
Balisage : VTT Parc

Communes : 1. Saint-Michel

2. Le Cros

3. Sorbs

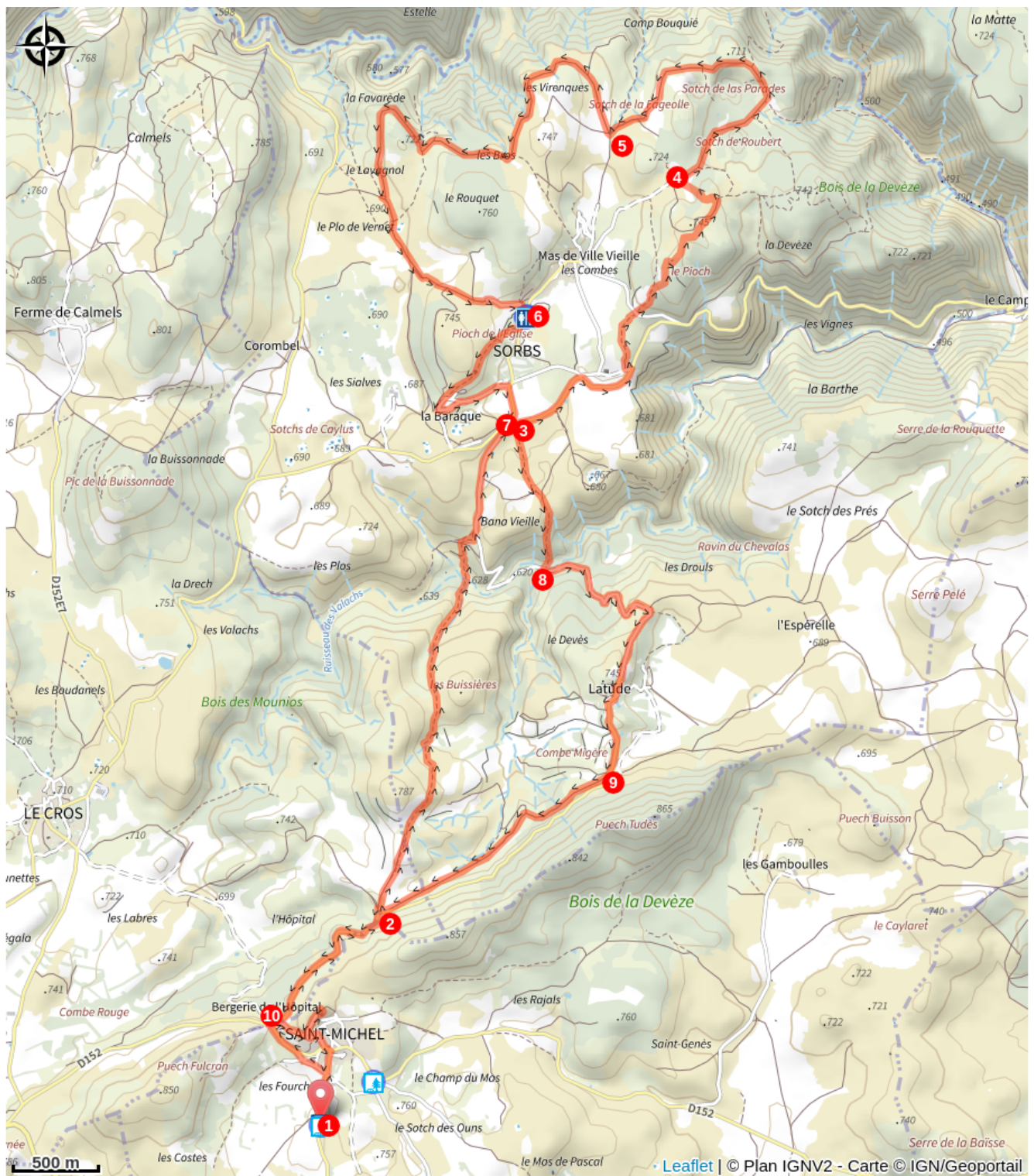
Profil altimétrique



Altitude min 609 m Altitude max 817 m

1. Départ du parking situé au sud du village de St-Michel. En direction du village prenez le 1er chemin à votre gauche, suivre la RD 152, puis la RD152E en direction de Latude. Roulez sur la route goudronnée pendant 1 km environ puis dans la courbe prenez la piste à gauche.
2. Dès que vous entrez sur la piste et devant les pattes d'oie, prenez le sentier le plus à droite. Ce dernier sur sa partie haute devient un peu plus technique. Vous allez l'utiliser sur 2,5 km environ puis vous débouchez sur une piste cimentée puis goudronnée avant d'arriver au niveau du parking randonneur.
3. Suivre la RD142E7, à droite pendant 950m environ, prenez à gauche le petit sentier "chemin du Pioch". Traversez une petite route goudronnée, franchissez le portillon en face et attaquez la montée caillouteuse. Rejoindre plus bas une mare bétonnée. Prenez à gauche la montée technique, puis descendez un ancien chemin muletier qui finit par une buissière en débouchant sur une piste où vous retrouverez le GR de Pays.
4. Prenez à droite la piste qui va vous mener à travers un site géologique important formé de plusieurs sotchs.
5. Prenez la piste à droite et roulez sur cette piste DFCI pendant environ 4 km.
6. Partez sur la droite vers Sorbs puis 110 m après prenez à droite. Vous empruntez le chemin des Templiers montant jusqu'au château d'eau. Amorcez ensuite une descente sur 300 mètres sans oublier après la petite centrale photovoltaïque de tourner à gauche pour rejoindre le village. En rentrant dans le village prenez à droite afin de retrouver la RD142E7.
7. Prenez sur votre gauche la RD sur 50 mètres puis de suite à droite le sentier perpendiculaire à la route sur 900 mètres qui vous amènera avec une arrivée chaotique sur une piste mi terre/mi béton.
8. Prenez la piste sur la gauche et suivez le balisage sur la montée. Au premier embranchement prendre à droite pour traverser le hameau de Latude. 450m après la sortie du hameau prenez à droite le chemin en terre.
9. Piste roulante agréable qui va vous amener sur le point 2 (sortie sur la RD).
10. De retour vers St-Michel, tourner à gauche, sur le chemin qui mène au village, vous pourrez faire une halte aux ruines du château de St-Michel-d'Alajou (point de vue) puis redescendre au point de départ en passant devant la mairie.

Sur votre route...



Toutes les informations pratiques

UNESCO Causses et Cévennes

Le Parc national est un territoire naturel, ouvert à tous, mais soumis à une réglementation qu'il est utile de connaître pour préparer son séjour.

Comment venir ?

Accès routier

Depuis Millau / Lodève / Montpellier / Béziers : A75 sortie 49. Puis prendre la D9 et ensuite à gauche la D152.

Parking conseillé

parking départ VTT - sortie village