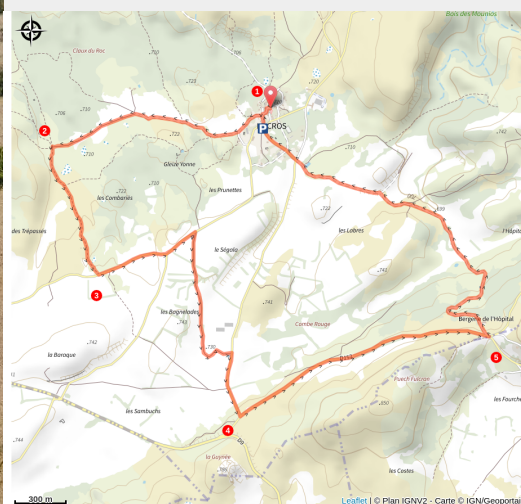


VTT N°90 - Le Ségala du Cros

Hérault



vtlistes (Vincent Bartoli)



Sans perdre de vue les monts et les gorges qui forment un cadre sensationnel, découvrez le séduisant village du Cros sous un de ses paysages les plus intimistes : les parcelles agricoles du Ségala.

Entouré par sept pics verdoyants, délimité au nord par les gorges de la Virenque, la commune du Cros déploie une mosaïque de champs et de terres arables, le Ségala. Cette courte balade vous invite à découvrir ce paysage agricole, niché dans l'écrin d'une nature somptueuse, au gré de pistes et de sentiers herbeux. La promenade familiale idéale... si toute la famille est un peu sportive !

Infos pratiques

Pratique : VTT

Durée : 1 h

Longueur : 8.7 km

Dénivelé positif : 106 m

Difficulté : Vert (très facile)

Type : Boucle

Thèmes : Agropastoralisme

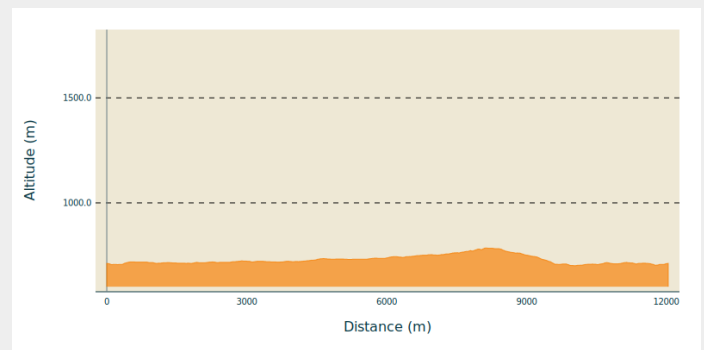
Itinéraire

Départ : Le Cros

Balisage : VTT Parc

Communes : 1. Le Cros

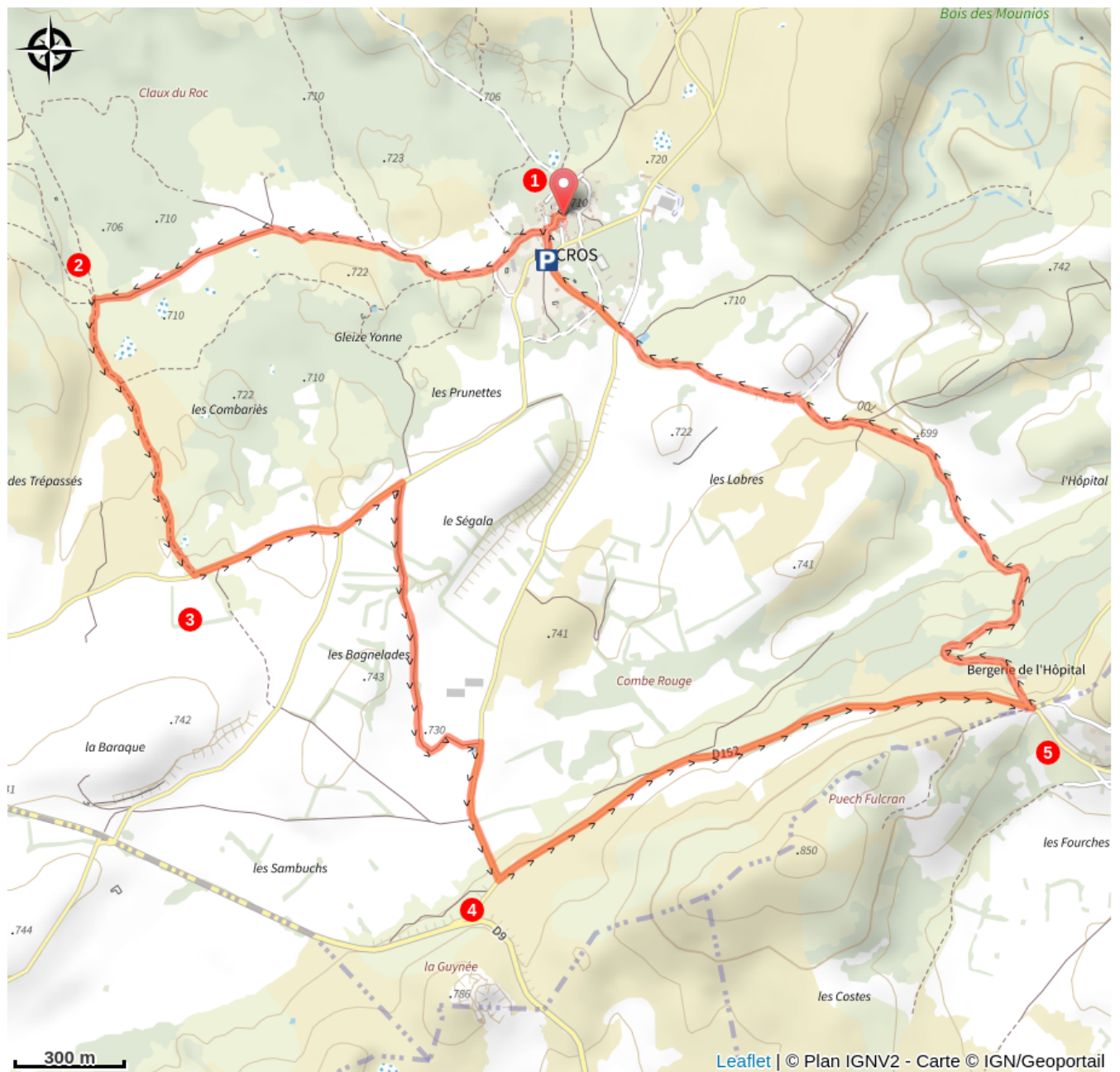
Profil altimétrique



Altitude min 705 m Altitude max 784 m

1. Passer devant la mairie, suivre le chemin de la Tourelle. Continuer tout droit sur la piste et rester main droite.
2. Au croisement prendre à gauche. et continuer tout droit jusqu'à la D142.
3. Prendre à gauche et longer la D142 sur environ 600 m. Puis tourner à droite sur la piste enherbée. A la mare prendre à droite sur la D152 E7.
4. A l'intersection avec la D152, tourner à gauche sur environ 1,5 km.
5. Avant la patte d'oie, prendre à gauche la piste. Passer devant le lieu dit "la Bergerie de l'Hôpital". Et garder la piste jusqu'à retrouver le village de départ.

Sur votre route...



Toutes les informations pratiques

UNESCO Causses et Cévennes

Le Parc national est un territoire naturel, ouvert à tous, mais soumis à une réglementation qu'il est utile de connaître pour préparer son séjour.

Comment venir ?

Accès routier

Depuis Millau / Lodève / Montpellier / Béziers : A75 sortie N°49 Le Caylar. Puis prendre la D9 direction St-Pierre-de-la-Fage, ensuite prendre la D142 jusqu'à Le Cros.

Parking conseillé

parking départ VTT - village